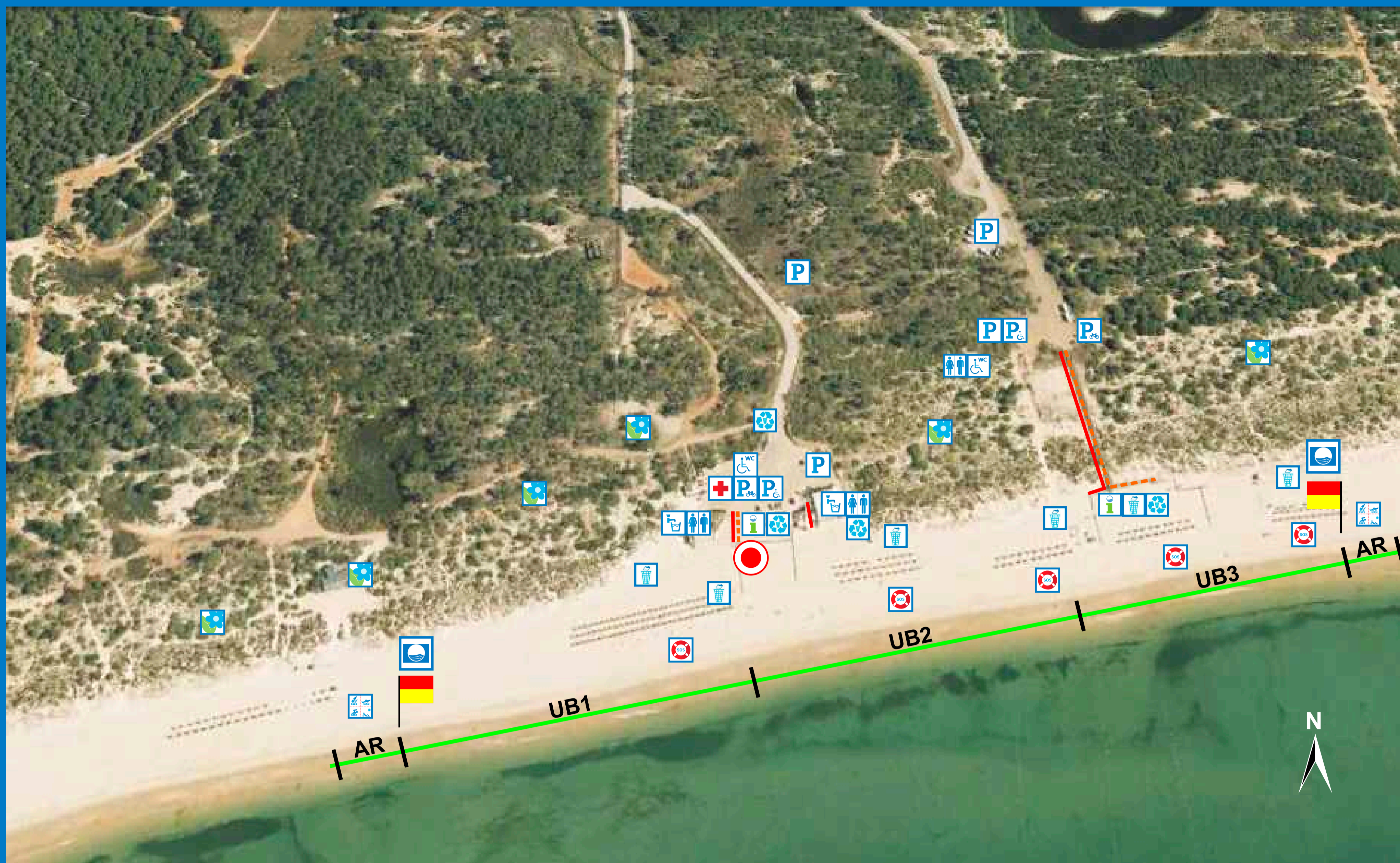

























# Praia do Cabeço



Mapa de localização de equipamentos e serviços

## Legenda do mapa de localização de equipamentos e serviços

-  Você está aqui;
-  Delimitação da área candidata à Bandeira Azul;
-  Localização dos pontos de recolha de amostras para análise da qualidade da água de banho;
-  Áreas sensíveis, na zona de praia e na sua envolvente;
-  Linhas de água;
-  Localização da Bandeira Azul, informação sobre a campanha da Bandeira Azul da Europa, informação da qualidade da água e código de conduta na praia;
-  Localização de sanitários;
-  Localização de sanitários para pessoas com mobilidade condicionada;
-  Localização de telefone;
-  Localização do(s) pontos de água potável;
-  Parque de estacionamento;
-  Parque de estacionamento para pessoas com mobilidade condicionada;
-  Parque de estacionamento para bicicletas;
-  Caminhos de acesso à praia;
-  Caminhos de acesso à praia para pessoas com mobilidade condicionada;
-  Localização das concessões e área controlada pelo nadador salvador (delimitação);
-  Localização do equipamento de primeiros socorros;
-  Localização do nadador salvador / posto de vigia;
-  Áreas de apoio recreativo
-  Localização de lava pés;
-  Localização de recipientes de lixo;
-  Localização de pontos de recolha seletiva de resíduos;
-  Transportes públicos.

## Informações Úteis

**Praia vigiada - 01 de junho a 30 de setembro**  
09:00h às 19:00h (junho e setembro)  
09:00h às 20:00h (julho e agosto)

**Posto de socorros - 30 de junho a 31 de agosto**  
Aberto das 10:00h às 18:00h (até 15 julho)  
Aberto das 10:00h às 19:00h (até 31 agosto)

**Praia acessível - Cadeira anfíbia disponível**  
Localização: UB1/UB2  
Contacto: 966 069 971 / 966 623 992

## Contactos Úteis

**Promotor:**  
Câmara Municipal de Castro Marim  
Tel.: 281 510 740/281 510 778

**Entidade responsável pela qualidade da água:**  
APA/ARH Algarve  
Tel.: 289 889 000

**Autoridade Marítima:**  
Capitania do Porto de Vila Real S. António  
Tel.: 281 512 035 / 918 713 553

**Autoridade de Saúde:**  
Delegado de Saúde Regional  
Tel.: 289 889 516 / 281 530 100

**Bombeiros Voluntários de Vila Real de S. António**  
Tel.: 281 543 202 / 281 512 777