

























LEGENDA

-  LIMITE DA ÁREA CANDIDATA A BANDEIRA AZUL
-  1 RECOLHA DE AMOSTRAS PARA ANALISE
-  2 ÁREAS SENSÍVEIS (PNLN)
-  3 LINHAS DE ÁGUA
-  4 BANDEIRA AZUL
-  5 ÁGUA POTÁVEL
-  6 PASSADIÇO
-  7 ÁREA CONTROLADA PELO NADADOR SALVADOR
-  8 BALNEÁRIOS\CHUVEIROS
-  9 ÁREA DE RECREIO ACTIVO (JOGOS)
-  10 CONCESSIONÁRIOS
-  11 BIBLIOTECA DE PRAIA
-  12 POLIDESPORTIVO
-  CAMPANHA BANDEIRA AZUL\QUALIDADE DA ÁGUA\CÓDIGO DE CONDUTA NA PRAIA
-  INSTALAÇÕES SANITÁRIAS
-  TELEFONES PUBLICOS
-  EQUIPAMENTO DE PRIMEIROS SOCORROS
-  RAMPAS PARA DEFICIENTES
-  PARQUE BICICLETAS\MOTOCICLOS
-  RECIPIENTES DE LIXO
-  PONTOS DE RECOLHA SELECTIVA DE MATERIAIS
-  "VOCÊ ESTÁ AQUI"

EAmb - Esposende Ambiente, EM
Travessa Conde Agrolongo, nº10
4740-245 ESPOSENDE
SPE - Setor de Projetos e Empreitadas

Tel: +351 253 969 380
Fax: +351 253 969 385
www.esposendeambiente.pt

PROJ.			DATA	BANDEIRA AZUL 2017 Praia de Suave Mar	 Esposende Ambiente
DES.	Olinda Carreira		jan-17		
TOP.					
COR.					
VERIF.					
OBS:			ESCALA: 1:2000	Mapa da Praia	PROJETO:
					PROJETO BASE:
					FOLHA:
Bandeira Azul_2017.dwg					SUBSTITUI
					SUBSTITUIDO POR