














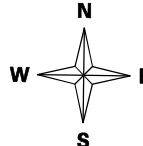


- |   |  |   |  |
|---|--|---|--|
|  | Localização sanitários                     |  | Caminhos pedestres aconselháveis                                 |
|  | Localização Bandeira Azul                  |  | Caminhos pedestres aconselháveis                                 |
|  | Localização dos ecopontos                  |  | Localização informação sobre Bandeira Azul                       |
|  | Localização de recipientes lixo            |  | Localização da paragem para transportes urbanos                  |
|  | Painel informativo da Vodafone             |  | Localização da área controlada pelo Nadador Salvador             |
|  | Localização dos concessionários            |  | Informação sobre qualidade da água e código conduta praia        |
|  | Localização de posto de primeiros socorros |  | Localização de recolha de água para análise da qualidade da água |

 <b>CALDAS DA RAINHA</b> Câmara Municipal GABINETE DE PLANEAMENTO E URBANISMO SISTEMA DE INFORMAÇÃO GEOGRÁFICA		PROJECTO: Bandeira Azul para as Zonas Balneares 2011	 N W E S
		DESIGNAÇÃO: Praia da Foz do Arelho	
ESCALA:	1:1 000	CARTOGRAFIA: IGEO   Ortofotomapas do Concelho das Caldas da Rainha Data do voo: Setembro 2004	DESENHO N.º: <b>00</b>
SISTEMA DE REFERÊNCIA Hayford-Gauss, Datum 73		NOTAS:	DATA: 02/2011