

Relatório Final

PROGRAMA NACIONAL DE VIGILÂNCIA DA BANDEIRA AZUL

- 2015 -



Lisboa, Outubro de 2015

ASSOCIAÇÃO BANDEIRA AZUL EUROPA



Apoio:



Entidades Responsáveis pelo desenvolvimento do Programa Nacional de Vigilância da Bandeira Azul (PNVBA)

- Associação Bandeira Azul Europa – Fee Portugal
- Municípios/ Juntas de Freguesia/Associações Ambientais/Outros

Patrocínio

- Fundação Vodafone Portugal

Parceria (Programa Bandeira Azul)

- Oceanário de Lisboa

Coordenação Programa Nacional de Vigilância da Bandeira Azul e elaboração do relatório:

Eng.ª Joana Maciel E. C. da Rocha

Coordenação Nacional do Programa Bandeira Azul

Dr.ª Catarina Gonçalves

Dr.ª Mónica Coelho

Contatos:

Associação Bandeira Azul da Europa - Fee Portugal

Rua General Gomes Araújo/ Edifício Vasco da Gama – Bloco C – Piso 1

1350-355 Lisboa

Telefone: 213 942 740 Fax: 213 942 749 Página: www.abae.pt

ÍNDICE

1. Introdução	5
2. Programa Bandeira Azul	6
2.1. Critérios do programa da Bandeira Azul	6
2.2. Galardão Bandeira Azul 2015	8
2.3. Parcerias/Apoios	9
3. Programa Nacional de Vigilância da Bandeira Azul	10
3.1. Entidades Envolvidas	10
3.1.2. Entidades Promotoras	11
3.1.3. Fundação Vodafone Portugal	12
3.2. Execução do PNVBA	12
3.3. Coordenadores	14
3.5. Jovens Vigilantes	17
3.6. Calendarização	18
3.7. Documentos a entregar pelo coordenador regional	18
3.8. Material	22
4. Concursos	22
5. Resultados – balanço PNVBA 2015	22
5.1. Balanço das zonas balneares	23
5.2. Balanço das zonas balneares fluviais	25
5.3. Balanço das marinas	28
5.4. Balanço dos Concelhos	30
5.5. Balanço de Portugal	28
6. Análise dos resultados	283
6.1. Ficha de visita de controlo às zonas balneares (ABAE)	33
6.2. Ficha de visita de controlo “Projeto praia saudável” (Fundação Vodafone Portugal)	35
6.3. Ficha de equipamentos do posto de salva-vidas	35
6.4. Ficha de verificação de Painel(eis) de Informação	35
7. Análise dos resultados – Jovens vigilantes/colaboradores	36
8. Atividades de educação ambiental	37
9. Conclusões	40
Anexos	43

Índice de Figuras

Figura 1 - Bandeira Azul 2015 hasteada na praia Santa Rita Sul – Torres Vedras.....	8
Figura 2 - (esq.) Quiaios - Figueira da Foz. (dir.) Figueirinha – Setúbal.....	9
Figura 3 - Cartaz do Oceanário de Lisboa afixado no painel informativo – Foz do Lizandro..	9
Figura 4 - Intervenientes no PNVBA.....	11
Figura 5 - Diferentes fases do PNVBA.....	12
Figura 6 - Jovens vigilantes em Ílhavo.....	18

Índice de Tabelas

Tabela 1 - Apresentação dos coordenadores e respetivas entidades.....	15
Tabela 2 – Entidades promotoras do PNVBA 2015 e número de vigilâncias.....	23
Tabela 3 – Percentagens de cumprimentos e incumprimentos nas Praias Fluviais.....	Erro!
Marcador não definido.	25
Tabela 4 – Resultados das Marinas/Portos de Recreio.....	28
Tabela 5 – Síntese dos resultados obtidos pelos concelhos/distritos galardoados.....	28

Índice de Gráficos

Gráfico 1 – Resultados nacionais - agrupado por distritos.....	328
Gráfico 2 – Percentagem geral do nível de cumprimentos dos concelhos galardoados com Bandeira Azul.....	34

1. INTRODUÇÃO

O galardão Bandeira Azul da Europa de carácter ambiental é atribuído às praias, marinas e embarcações de recreio que cumpram determinados critérios de qualidade e que simultaneamente, permitam a sua utilização em segurança e em harmonia com o meio. A nível nacional o galardão é coordenado pela Associação da Bandeira Azul da Europa (ABAE).

À semelhança dos anos anteriores, após a atribuição das Bandeiras Azuis, a verificação dos critérios Bandeira Azul foi assegurada pela implementação do Programa Nacional de Vigilância da Bandeira Azul (PNVBA), que contou com o apoio da Fundação Vodafone Portugal e que envolveu os municípios com zonas balneares galardoadas, associações de defesa do ambiente entre outras entidades.

Com o mote «Faz da Mudança a tua Praia», o PNVBA 2015 desenvolveu-se com o apoio de jovens vigilantes, voluntários, colaboradores e coordenadores que recolheram informação diária sobre o estado das zonas balneares galardoadas. O PNVBA pretende não só contribuir para a formação cívica e ambiental dos jovens envolvidos, mas também promover a ocupação dos tempos livres com actividades que incutam o espírito de mudança para a conservação e segurança nas praias.

Todas as observações são registadas através de fotografias e é preenchida uma ficha de controlo por cada visita, de forma a verificar se se encontram reunidas todas as condições de segurança, qualidade, acessibilidade, preservação e sensibilização ambiental das zonas balneares.

A posterior análise das fichas permitiu obter resultados que indicam o grau de cumprimento de determinados critérios subjacentes à atribuição e manutenção do galardão Bandeira Azul.

Através do presente relatório relata-se o funcionamento do PNVBA 2015, apresentando-se os resultados obtidos em cada zona balnear abrangida pelo Programa.

2. PROGRAMA BANDEIRA AZUL

A organização do Programa Bandeira Azul é assegurada por um Operador Nacional, *Foundation for Environmental Education* (FEE) que conta com a colaboração de interlocutores nos diversos países, sendo esse papel desempenhado em Portugal pela Associação Bandeira Azul da Europa (ABAE).

A ABAE é uma organização não-governamental de ambiente (ONGA), sem fins lucrativos que visa a promoção de ações de sensibilização e educação ambiental da população, atribuindo prioridade aos grupos-alvo: jovens, decisores locais e público em geral.

O nascimento do Programa da Bandeira Azul (PBA), então designado por Campanha Bandeira Azul, deu-se em França no ano de 1987, o Ano Europeu do Ambiente.

A necessidade de se proteger o ambiente marinho e costeiro e incentivar a realização de ações conducentes à resolução dos problemas aí existentes foi a principal razão para o surgimento deste programa que conta com o apoio da Comissão Europeia. O programa apresenta-se em três vertentes: praias, portos de recreio e marinas e embarcações de recreio, tendo como instrumento o galardão "Bandeira Azul".

2.1. CRITÉRIOS DO PROGRAMA DA BANDEIRA AZUL

O galardão Bandeira Azul, símbolo de referência da qualidade ambiental que os portugueses reconhecem e valorizam é o resultado de candidaturas voluntárias de cumprimento dos critérios para as zonas balneares dos quais 27 são imperativos, 4 são guia e 1 não é aplicável no nosso país, no caso das praias. Os critérios abrangem quatro capítulos:

- qualidade da água - ausência absoluta de descargas e águas residuais industriais ou urbanas na área da zona balnear; tem de ser demonstrado que a água proveniente de eventuais descargas não afeta o ambiente; inexistência de acumulação de algas ou restos de materiais vegetais arrastados pelo mar na zona balnear, expeto quando a referida vegetação se destinar a um uso específico, se

encontrar num local destinado para esse efeito e não perturbar o conforto dos utentes da zona balnear, entre outros critérios;

- informação e educação ambiental - existência de informação afixada na zona balnear e incluída no material para os turistas, sobre áreas ecologicamente sensíveis na costa, bem como sobre o comportamento a assumir nas áreas protegidas quando for o caso, existência de mapa indicativo das diversas instalações e equipamentos na zona balnear, entre outros critérios;
- gestão ambiental - nomeadamente, a comunidade onde se integra a zona balnear deverá ter um plano de ordenamento para a zona costeira e as atividades que aí se desenvolvem têm de estar de acordo com o referido plano; limpeza diária da zona balnear durante a época balnear sempre que tal se justifique;
- segurança e serviços - existência de um serviço de assistência aos banhistas compreendendo os meios humanos e materiais; existência de planos de emergência e mecanismos para aviso da população em tempo útil, no caso de se prever ou de se constatar a poluição da zona balnear ou de esta se tornar insegura para os utentes, entre outros critérios.

Relativamente aos portos de recreio tem sido realizado um esforço junto dos seus gestores, no sentido de melhorarem as suas infraestruturas, nas componentes ambiental e de segurança e, simultaneamente, de interiorizarem na sua gestão, hábitos de sensibilização ambiental dos seus utilizadores.

A atribuição do galardão Bandeira Azul é feita a proprietários de embarcações de recreio que sigam os critérios do Código de Conduta para Embarcações. Estes critérios pretendem estimular um comportamento adequado pelo respeito e encorajamento pela proteção do ambiente contribuindo para oceanos e rios mais limpos, protegendo em especial o ambiente marinho e fluvial (Código de Conduta para Embarcações disponível em www.abae.pt).

A ABAE tem um empenhado trabalho em todo o território nacional, pautando-se pela isenção e rigor da informação, tornando-se uma verdadeira referência de qualidade, de

voluntarismo e de cidadania, ou seja a verdadeira expressão da sociedade civil. Este seu galardão - Bandeira Azul - assume uma incontornável importância para os portugueses que identificam este símbolo como garantia de qualidade e bem-estar.

Nas suas três vertentes, a candidatura ao galardão é totalmente voluntária e funciona simultaneamente como um atributo à promoção turística, em particular no caso das zonas balneares. Porém, se durante a época balnear uma zona balnear não cumprir um dos critérios imperativos, a bandeira pode ser retirada temporária ou definitivamente.

2.2. GALARDÃO BANDEIRA AZUL 2015

Apesar das exigências para manter e cumprir os critérios estabelecidos para a atribuição do galardão Bandeira Azul, tem-se verificado um aumento de praias galardoadas em território nacional. Em 2015, Portugal contou com 299 Praias e 15 Marinas com a Bandeira Azul.



Figura 1 - Bandeira Azul 2015 hasteada na praia Cabo do Mundo – Matosinhos

O PNVBA está direccionado para as zonas balneares galardoadas com a Bandeira Azul, revestindo-se de uma importância redobrada, face à qualidade ambiental exigida. O projeto consiste na verificação de um determinado grupo de situações (envolvente, apoios de praia/equipamentos, areal, informação/educação ambiental e posto de praia) e é baseado nas observações realizadas por coordenadores regionais, jovens vigilantes e colaboradores, durante os meses de julho e agosto. Deste programa de vigilância obtém-

se informação com prontidão que, no caso de ocorrências anómalas, permite um rápido solucionamento dos problemas detetados.

2.3. PARCERIAS/ APOIOS

A verificação do cumprimento dos critérios Bandeira Azul continuou a ser assegurada com o apoio da **Fundação Vodafone Portugal** (figura 2 e anexo I) no âmbito do Protocolo Praia Saudável e que envolve os Municípios com zonas balneares galardoadas, Associações de Defesa do Ambiente, entre outras entidades.



Figura 2 – (esq.) Medão - Supertubos - Peniche (dir.) Praia da Ribeira – Macedo de Cavaleiros

O **Oceanário de Lisboa** e o Programa Bandeira Azul uniram, mais uma vez, esforços, desenvolvendo, em comum, ações de divulgação e sensibilização ambiental. Existe também, um folheto (figura 3 e anexo I) que, segundo os critérios do PBA, deve ser afixado nos painéis de informação. Durante o PNVBA os coordenadores procedem à verificação do cumprimento deste requisito.



Figura 3 - Cartaz do Oceanário de Lisboa afixado no painel informativo – Praia de Santo António (Vila Real de Stº António).

3. PROGRAMA NACIONAL DE VIGILÂNCIA DA BANDEIRA AZUL

Durante a época balnear as zonas balneares galardoadas têm que cumprir as condições estabelecidas para a atribuição do galardão. É nesta fase da programa que durante os últimos anos se tem vindo a implementar o PNVBA, com vista a garantir a qualidade ambiental das zonas balneares que o galardão simboliza. O programa está direcionado para as zonas balneares galardoadas com a Bandeira Azul, revestindo-se de uma importância redobrada, face à qualidade ambiental exigida.

Os principais objetivos do PNVBA são:

- Fomentar a recolha de informação que permita uma melhor gestão das zonas balneares;
- Promover a caracterização das zonas balneares galardoadas;
- Estimular o contato direto dos jovens com a natureza e melhorar o conhecimento da realidade onde se inserem;
- Promover de modo saudável a ocupação dos tempos livres dos jovens com atividades de interesse coletivo;
- Contribuir para a formação de cidadãos participativos;
- Sensibilizar o utilizador para a necessidade da preservação das zonas balneares e envolventes.

3.1. ENTIDADES ENVOLVIDAS

A ABAE, como entidade coordenadora do PNVBA conta com o apoio/parceira de várias entidades e/ou particulares, tal como demonstrado na figura 4, tornando possível desenvolver o PNVBA com maior eficácia. A Associação define uma metodologia de execução, seleciona os coordenadores regionais, formando-os, planeia os materiais a atribuir, é a responsável pela articulação com as entidades envolvidas. Por fim, apresenta os resultados conclusivos consequentes das ações de vigilância.

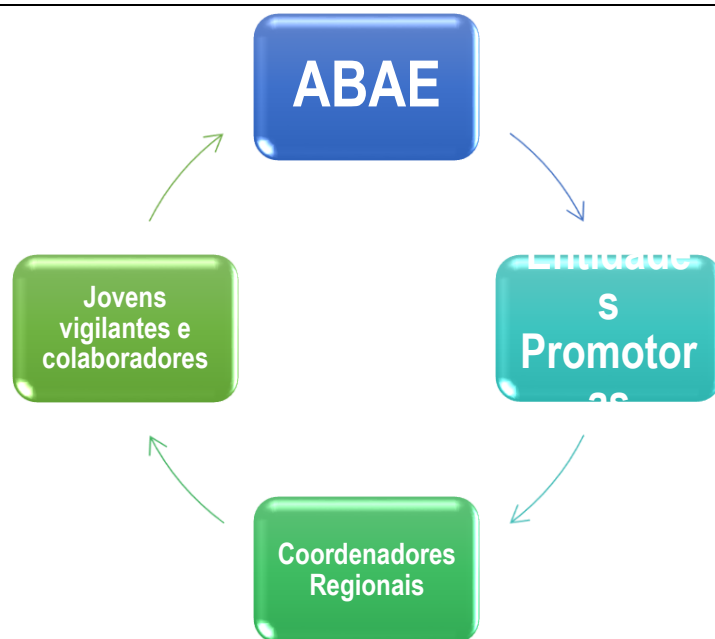


Figura 4 - Intervenientes no PNVBA.

3.1.2. ENTIDADES PROMOTORAS

Constata-se que a grande maioria das entidades promotoras correspondem a autarquias, no entanto existem outras entidades que podem promover o PNVBA, tais como:

- Associações inscritas no Registo Nacional das Associações Juvenis (RNAJ);
- Clubes desportivos, associações de modalidade e federações desportivas;
- Organizações nacionais não-governamentais;
- Instituições particulares de solidariedade social, misericórdias e mutualidades;
- Câmaras municipais e juntas de freguesia;
- Outras entidades privadas sem fins lucrativos.

As entidades promotoras candidatam-se ao projeto PNVBA, enviando um o protocolo para a Associação Bandeira Azul Europa. Este protocolo tem como principais compromissos: assegurar o apoio logístico e o transporte normal dos jovens para a execução das suas tarefas no âmbito do PNVBA e providenciar os meios necessários para a participação dos jovens inscritos nas atividades de educação ambiental desenvolvidas pelo Município no âmbito do Programa Bandeira Azul.

3.1.3. FUNDAÇÃO VODAFONE PORTUGAL

A Fundação Vodafone Portugal é uma instituição sem fins lucrativos destinada a promover, apoiar e realizar iniciativas que contribuam para acelerar a introdução da Sociedade da Informação, o combate à infoexclusão e difundir as tecnologias de Telecomunicações Móveis, bem como outras iniciativas de carácter social e filantrópico, contribuindo para a integração de todos os cidadãos, à luz dos valores da Vodafone e da Sociedade Portuguesa (Vodafone, 2007).

No âmbito do PNVBA apoiou através da aquisição de materiais, tais como t-shirts, bonés e atribuição de cartões de telemóvel e telemóveis aos coordenadores.

3.2. EXECUÇÃO DO PNVBA

O PNVBA passa por diferentes fases, tal como demonstrado na figura 5:

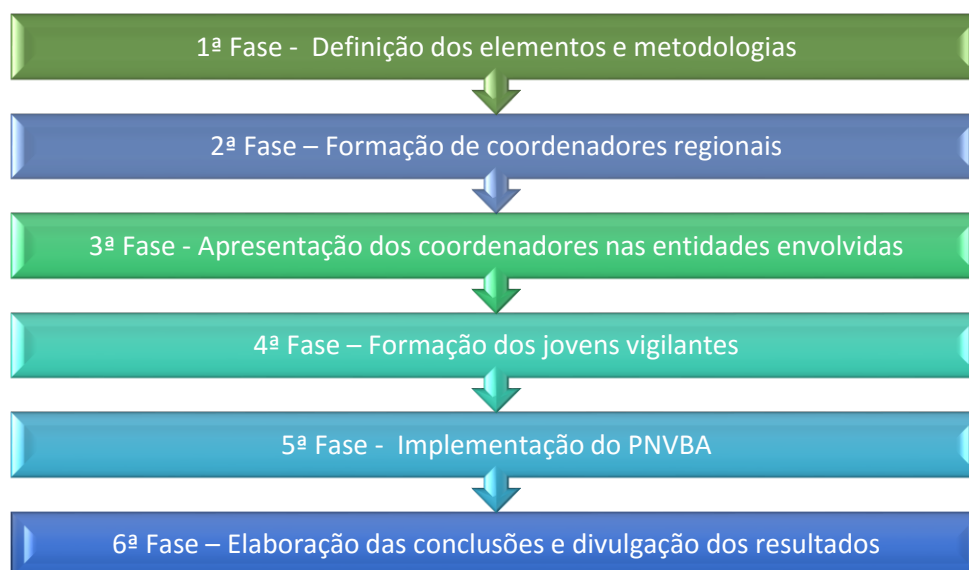


Figura 5 - Diferentes fases do PNVBA.

Fase 1 – Definição do calendário, elementos e metodologias

A preparação do PNVBA envolve um conjunto de ações, das quais depende o sucesso do mesmo; definem-se os coordenadores regionais, elementos essenciais do PNVBA e faz-se o acompanhamento do processo de candidatura das autarquias ao PNVBA, se possível,

estabelecendo contacto com o técnico/monitor responsável pelo Programa Bandeira Azul dentro de cada autarquia.

Fase 2 – Formação de coordenadores regionais

Reunião com todos os coordenadores regionais. Nesta sessão é apresentada a metodologia a aplicar no ano em questão, esclarecendo possíveis dúvidas. No dia da formação é distribuído todo o material necessário para o desenvolvimento do PNVBA (fichas de visita de controlo, t-shirts, cartões de identificação, etc.).

Este ano a formação realizou-se no dia 19 de Junho, na sede da ABAE com alguns coordenadores regionais e através de ligação estabelecida via *skype* com os coordenadores que não conseguiram estar presentes na reunião.

Fase 3 - Apresentação dos coordenadores regionais a entidades parceiras

Nesta fase os coordenadores regionais dirigem-se às entidades promotoras para que possam trocar contactos com as pessoas responsáveis e facilitar a comunicação entre parceiros.

Fase 4 – Formação de jovens vigilantes

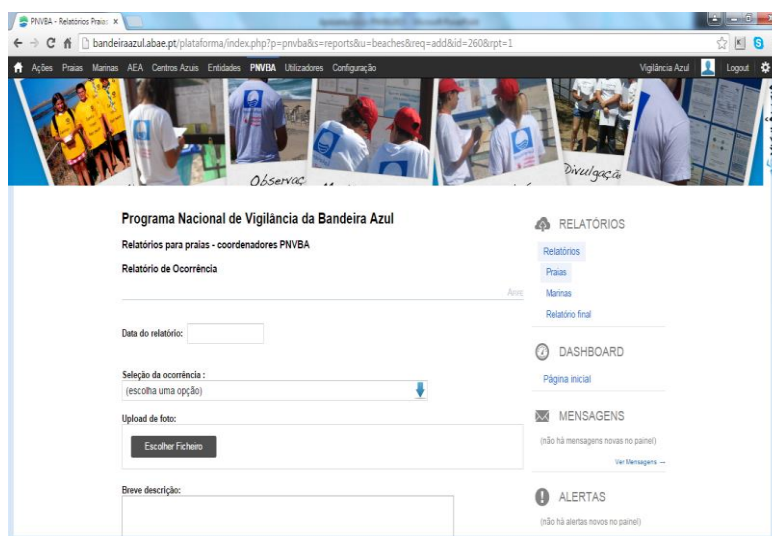
Fase de formação dos jovens vigilantes pelos coordenadores regionais, caso existam. Os jovens recebem formação específica sobre as suas funções, direitos e deveres, além de um reforço na área da sensibilização ambiental. A formação decorre antes de cada turno, podendo ser dada na praia e/ou em sala. Decorre sempre que existam jovens vigilantes, o que não se verificou na maioria dos concelhos abrangidos pelo PBA.

Fase 5 – Implementação do PNVBA

É a fase mais conhecida do PNVBA, onde os jovens, após adequada formação dada pelos respetivos coordenadores regionais, atuam nas praias preenchendo as fichas de visita de controlo e participando em diversas atividades. Caso não existam jovens serão os próprios coordenadores a desempenhar este papel. Esta fase desenrola-se nos meses de julho e agosto.

Por cada ocorrência verificada, o coordenador regional regista na plataforma da ABAE, uma breve descrição e uma fotografia da situação anómala. Posteriormente essa informação é enviada para as entidades responsáveis de forma a corrigir o mais rapidamente possível, a fim de se cumprirem todos os requisitos para manter a Bandeira Azul hasteada.

De igual modo, é registada na plataforma, a informação de boa prática implementada na praia, com uma breve descrição e registo fotográfico na área em questão: envolvente, apoios de praia e equipamentos, gestão e manutenção da praia, areal, segurança, informação e educação ambiental.



Fase 6 – Elaboração das conclusões e divulgação dos resultados

Após receção das ocorrências registadas pelos coordenadores regionais, cabe ao coordenador nacional elaborar um relatório final, onde se assinala o cumprimento/incumprimento dos diversos critérios específicos de uma zona balnear galardoada com Bandeira Azul. Esta fase pode prolongar-se até ao mês de outubro.

3.3. COORDENADORES

Os coordenadores são pessoas eleitas pela ABAE, responsáveis pelo funcionamento do PNVBA. Existe apenas um coordenador nacional que coordena todos os coordenadores regionais, assim como estabelece a ligação entre as entidades envolvidas.

O coordenador nacional dá formação aos coordenadores regionais, toma conhecimento do funcionamento do PNVBA ao longo dos meses de julho e agosto, e ao reunir todos os dados entregues pelos coordenadores regionais, analisa os dados dando origem ao presente relatório.

Os coordenadores regionais têm um contacto mais direto com as autarquias e são responsáveis pela formação dos jovens vigilantes. Ao nível dos dados, os coordenadores regionais interpretam os resultados das fichas preenchidas pelos jovens vigilantes ou outros colaboradores e enviam os mesmos para a coordenação nacional.

O PNVBA 2015 contou com a colaboração de uma coordenadora nacional e 27 coordenadores regionais.

De acordo com as bandeiras azuis atribuídas foram selecionados coordenadores regionais de modo a abranger todas as praias e marinas/portos de recreio galardoados, apresentando-se na tabela 1 a identificação dos coordenadores, assim como a entidade a que pertencem e os concelhos coordenados pelos mesmos.

Tabela 1 - Apresentação dos coordenadores e respetivas entidades.

Nome do/a Coordenador/a	Município	Entidades
Cátia Fernandes	Caminha	
	Viana do Castelo	
Raquel Cardoso	Vila do Conde	
	Póvoa de Varzim	
	Esposende	
	Matosinhos	
	Porto	
	Vila Nova de Gaia	
Valter Cavaleiro	Macedo de Cavaleiros	
Rita Nobre	Seia	
	Góis	
	Oliveira do Hospital	
	Pampilhosa da Serra	
Joana Maciel	Espinho	
	Ovar	
	Murtosa	

Nome do/a Coordenador/a	Município	Entidades
	Aveiro	
Filipa Neves	Ílhavo	
	Vagos	
	Mira	
	Cantanhede	
	Figueira da Foz	
Ricardo Ferrolho	Coimbra Penacova	
Ruben Rocha	Guarda	
Fátima Vieira	Pombal	
	Leiria	
	Nazaré	
	Alcobaça	
Maria Senhorinha Carvalho	Penela	
Alexandre Bárbaro	Alcobaça	
	Caldas da Rainha	
	Peniche	
	Lourinhã	
Paulo Gouveia	Torres Vedras	
	Mafra	
	Almada	
	Sesimbra	
	Setúbal	
João Santos	Cascais	
	Oeiras (marina)	
	Lisboa (marina)	
Ana Louro	Mação	
Rui Marcão	Abrantes	
Vanessa Pereira	Grândola	
	Marina de Tróia	
	Santiago do Cacém	
	Amieira Marina (Portel)	

Nome do/a Coordenador/a	Município	Entidades
Susana Sacramento	Mértola Vila Real de Santo António	
João Lança	Sines	
	Odemira	
	Porto de Recreio de Sines	
Nelly Brito	Algarve (exceto Vila Real de Stº António)	
	Marinas do Algarve	
Henrique Ramos	Faial	
	Marina da Horta	
Nuno Luís	Terceira	
	Marina de Praia da Vitória	
Nelson Medeiros	São Miguel	
	Marina de Vila Franca do Campo	
Laurinda Sousa	Santa Maria	
	Marina de Vila do Porto	
Carla França	Madeira	
Ana Isabel Gonçalves	Porto Santo	
Joana Maciel Rocha	Coordenação Nacional do PNVBA	

A ABAE apostou, em primeiro lugar, em coordenadores que já tinham participado em edições anteriores do PNVBA, e, nos casos em que não foi possível a renovação do(a) coordenador(a), procedeu-se à apreciação de candidatos através da avaliação da sua experiência profissional. Foi dada prioridade a candidatos com experiência na área da educação ambiental e na dinamização de atividades com jovens.

3.5. JOVENS VIGILANTES

Nas zonas balneares onde foi possível integrar jovens vigilantes e/ou colaboradores (fig. 7 e 8) os coordenadores regionais deram formação a estes jovens que implementam o

PNVBA no terreno através do preenchimento das fichas de visita às zonas balneares e posterior devolução ao coordenador/monitor.



Figura 6 – Jovens vigilantes na praia da Vagueira

No sentido de se formar cidadãos participativos e “ambientalmente” sensibilizados, os jovens são integrados nas ações ou atividades de educação e sensibilização ambiental desenvolvidas pelas autarquias, facto que se verificou com alguns dos vigilantes do PNVBA.

3.6. CALENDARIZAÇÃO

No presente ano o PNVBA desenvolveu-se ao longo dos meses de julho e agosto.

3.7. DOCUMENTOS A ENTREGAR PELO COORDENADOR REGIONAL

Ao longo do PNVBA, os coordenadores regionais procederam ao envio, para a Coordenação Nacional, dos seguintes documentos:

- 1. Ficha de Visita de Controlo às Zonas Balneares (ABAE)
- 2. Ficha de Visita de Controlo “Projecto Praia Saudável” (Fundação Vodafone Portugal)
- 3. Ficha de Visita de Controlo - Equipamentos do Posto de Praia
- 4. Ficha de verificação de Painel(eis) de Informação
- 5. Ficha de Visita de Controlo “Marinas e Portos de Recreio”

- 6. Ficha de avaliação – jovens
- 7. Relatório final

1. Ficha de visita de controlo às zonas balneares - ABAE

Elaborada pela ABAE (Anexo A) encontra-se dividida em 4 áreas:

- Envolvente
- Apoios de praia e equipamentos
- Areal
- Informação/Educação Ambiental

A grande maioria das perguntas, têm respostas fechadas (“Sim” ou “Não”). As restantes baseiam-se em datas, quantitativos de banhistas e viaturas nos estacionamento, etc. A última pergunta da ficha destina-se à avaliação geral da zona balnear: zona balnear em cumprimento generalizado dos critérios, zona balnear com pequenos aspetos a melhorar, ou zona balnear com situações graves de incumprimento.

No caso de se verificarem ocorrências, os dados são colocados na plataforma da ABAE (www.bandeiraazul.abae.pt/plataforma) juntamente com fotografias e breve descrição da situação e direcionados para a coordenação nacional. O mesmo ocorre com as situações de boas práticas.

2. Ficha de visita de controlo “Projeto Praia Saudável”

A ficha de visita “Projeto Praia Saudável” (Anexo B) é da autoria da Fundação Vodafone Portugal e tem como principal objetivo a verificação da conservação dos equipamentos doados pela Fundação e verificar a sua existência/não existência nos lugares que lhe são devidos. A ficha vem acompanhada de um anexo com imagens de diferentes equipamentos para fácil identificação dos mesmos nas zonas balneares e tal como a ficha de visita de controlo às zonas balneares, baseia-se em respostas fechadas (“Sim” ou “Não”). Apenas uma das perguntas é livre (Pergunta 1.3. Onde está localizada a mota de água?)

Duas questões destinam-se, exclusivamente, às praias acessíveis. O projeto das Praias Acessíveis é uma iniciativa da Comissão Nacional de Coordenação para o Ano Europeu das Pessoas com Deficiência, envolvendo as zonas balneares costeiras e interiores. Para uma zona balnear ser considerada acessível devem estar garantidas as seguintes condições imperativas:

- Ter fácil acesso pedonal e estacionamento ordenado e reservado;
- Garantir o acesso de nível ao areal/zona balnear através de rampas;
- Implantar passarelas até à zona de toldos e outros equipamentos e o mais próximo da água possível;
- Disponibilizar instalações sanitárias adaptadas e situadas em local de fácil acesso;
- Garantir o acesso ao serviço de primeiros socorros;
- Garantir a presença de nadadores-salvadores com formação específica.

As praias candidatas e que satisfaçam as exigências de acessibilidade são galardoadas com a bandeira “Praia Acessível”. Assim, na ficha de visita de controlo “Projeto Praia Saudável” pode-se encontrar questões específicas para as praias acessíveis, através das quais se pretende tomar conhecimento dos equipamentos/recursos humanos existentes que permitem tornar acessíveis as praias portuguesas às pessoas com mobilidade condicionada. As questões são:

- A praia tem cadeiras anfíbias doadas pela Fundação Vodafone Portugal?
- Existem na praia elementos responsáveis pelo manuseamento das cadeiras anfíbias (tiralôs)?

3. Ficha de equipamentos do posto de praia

Ficha de equipamentos do posto de praia é onde são identificados os principais recursos materiais que ajudam os Nadadores-Salvadores (anexo C) no desempenho das suas funções. O material identificado compreende um conjunto de apetrechos destinados a socorrer qualquer pessoa em perigo de afogamento e permitir que sejam prontamente administrados os primeiros socorros aos sinistrados. A ficha tem como anexo as imagens correspondentes aos equipamentos a verificar e é preenchida uma vez em cada turno (por zona balnear).

4. Ficha de verificação de Paineis de Informação

Os painéis de informação encontram-se em locais de passagem e é exigido que contenha diversa informação, como por exemplo, o logotipo da Bandeira Azul, nome da Praia/Porto de Recreio ou Marina e/ou nome do Promotor (Município), informação sobre o período balnear, informação sobre o Programa Bandeira Azul, etc..

Através da Ficha de verificação de Paineis de Informação pretende-se analisar o cumprimento de informação obrigatória afixada.

5. Ficha de Visita de Controlo “Marinas e Portos de Recreio”

A Ficha de Visita de Controlo “Marinas e Portos de Recreio” aplica-se apenas a alguns coordenadores que têm, no seu concelho de abrangência, marinas e/ou portos de recreio galardoados com Bandeira Azul.

6. Ficha - Jovens vigilantes

A ficha de avaliação destina-se aos jovens vigilantes. Estes, numa escala de 1 a 5, avaliam o PNVBA em geral, a importância do seu trabalho na praia, a ação de formação e a relação com o/a coordenador/a regional.

Por fim, é pedido que identifiquem o que mais gostaram, o que menos gostaram e se voltariam a participar no PNVBA (anexo E).

7. Relatório final

Através do relatório final pretende-se que o coordenador foque os seguintes pontos:

- Apresentação sucinta dos resultados de cada zona balnear;
- Identificação dos principais problemas/qualidades de cada zona balnear;

- Apresentação das atividades desenvolvidas pelos jovens vigilantes, assim como as suas opiniões (em geral, alguns comentários, ideias ou sugestões dadas pelos jovens);
- Pontos fortes/fracos do PNVBA;
- Apontar possíveis melhorias no PNVBA.

3.8. MATERIAL

Os coordenadores receberam o seguinte material:

- T-shirts (para os jovens vigilantes)
- Bonés (para os jovens vigilantes)
- Panfletos (para os jovens vigilantes, autarquias, concessionários, etc.)

Foram também distribuídos telemóveis e/ou cartões de telemóvel.

4. CONCURSOS

No seguimento de anos anteriores e continuando a premiar com o intuito de envolver localmente e premiar o esforço dos Municípios, Concessionários de Praia, Marinas e outras entidades responsáveis pela gestão e manutenção de zonas balneares e náuticas galardoadas com a Bandeira Azul 2015, a ABAE lançou 2 Concursos: Código de Conduta e Práticas Sustentáveis. Os coordenadores regionais tiveram um papel ativo na apresentação destes concursos, tendo incentivado as inscrições.

5. RESULTADOS – BALANÇO PNVBA 2015

Podiam candidatar-se ao desenvolvimento do PNVBA, as entidades seguintes:

- a) Associações inscritas no Registo Nacional das Associações Juvenis (RNAJ);
- b) Clubes desportivos, associações de modalidade e federações desportivas;
- c) Organizações nacionais não-governamentais;
- d) Instituições particulares de solidariedade social, misericórdias e mutualidades;
- e) Câmaras municipais e juntas de freguesia;

f) Outras entidades privadas sem fins lucrativos.

A classificação final da zona balnear foi atribuída de acordo com a seguinte tabela:

Percentagem de cumprimentos	Classificação Final
100% a 90%	Cumprimento generalizado dos critérios
89,99% a 80%	Cumprimento dos critérios – alguns aspetos a melhorar
79,99% a 70%	Situações evidentes de incumprimento dos critérios
≤ 69,99%	Situações graves de incumprimento dos critérios

Seguidamente é apresentada uma tabela com o resumo de todas as entidades promotoras do PNVBA 2015 (tabela 2), assim como o número de vigilâncias, por concelho e região.

Tabela 2 – Entidades promotoras do PNVBA 2014 e número de vigilâncias.

Região	Concelho	Entidade promotora	N.º		Total	
			praias	vigilâncias	praias	vigilâncias
Norte	Caminha	Sem entidade promotora	4	26	63	1429
	Viana do Castelo	Sem entidade promotora	7	42		
	Macedo de Cavaleiros	Sem entidade promotora	2	12		
	Esposende	Esposende Ambiente, EM	4	36		
	Póvoa do Varzim	Sem entidade promotora	7	56		
	Vila do Conde	Sem entidade promotora	5	40		
	Matosinhos	Sem entidade promotora	10	80		
	Porto	Sem entidade promotora	3	24		
	Vila Nova de Gaia	Águas de Gaia, EEM	18	1080		
	Espinho	Sem entidade promotora	3	33		
Centro	Ovar	CM de Ovar	3	57	30	464
	Aveiro	Sem entidade promotora	1	11		
	Murtosa	Sem entidade promotora	2	22		
	Ílhavo	Câmara Municipal de Ílhavo	2	120		
	Vagos	Câmara Municipal de Vagos	2	50		
	Mira	Câmara Municipal de Mira	2	69		
	Seia	Sem entidade promotora	1	8		
	Penacova	Sem entidade promotora	1	9		
	Góis	Sem entidade promotora	2	16		
	Cantanhede	Sem entidade promotora	1	9		
	Coimbra	Sem entidade promotora	1	9		

Região	Concelho	Entidade promotora	N.º		Total	
			praia	vigilâncias	praia	vigilâncias
	Pampilhosa da Serra	Sem entidade promotora	3	24		
	Oliveira do Hospital	Sem entidade promotora	1	8		
	Figueira da Foz	Sem entidade promotora	5	45		
	Penela	Sem entidade promotora	1	6		
	Pombal	Sem entidade promotora	1	4		
	Leiria	Sem entidade promotora	1	4		
Tejo	Nazaré	Sem entidade promotora	1	4	48	1221
	Caldas da Rainha	Câmara Municipal de Caldas da Rainha	2	60		
	Peniche	Câmara Municipal de Peniche	6	240		
	Lourinhã	Câmara Municipal da Lourinhã	3	28		
	Alcobaça	Sem entidade promotora	1	4		
	Torres Vedras	Sem entidade promotora	9	81		
	Mafra	Sem entidade promotora	4	36		
	Cascais	Sem entidade promotora	11	660		
	Almada	Sem entidade promotora	4	36		
	Sesimbra	Sem entidade promotora	4	36		
	Guarda (Valhelhas)	Junta de Freguesia de Valhelhas	1	16		
	Abrantes	Sem entidade promotora	1	4		
	Mação	Sem entidade promotora	1	16		
Alentejo	Sesimbra	Sem entidade promotora	4	36	28	255
	Setúbal	Câmara Municipal de Setúbal	1	60		
	Grândola	Sem entidade promotora	9	81		
	Santiago do Cacém	Sem entidade promotora	2	18		
	Sines	Sem entidade promotora	5	40		
	Mértola	Câmara Municipal de Mértola	1	8		
	Odemira	Sem entidade promotora	6	48		
Algarve	Alcoutim	Sem entidade promotora				
	Aljezur	Câmara Municipal de Aljezur				
	Vila do Bispo	Sem entidade promotora				
	Lagos	Sem entidade promotora				
	Portimão	Sem entidade promotora				
	Silves	Sem entidade promotora				
	Albufeira	Sem entidade promotora				

Região	Concelho	Entidade promotora	N.º		Total	
			praias	vigilâncias	praias	vigilâncias
	Loulé	Câmara Municipal de Loulé				
	Faro	Sem entidade promotora				
	Olhão	Sem entidade promotora				
	Tavira	Sem entidade promotora				
	Vila Real Santo António	Sem entidade promotora	4	32		
Açores	Praia da Vitória	Sem entidade promotora	6	48		
	Horta	Sem entidade promotora	1			
	Angra do Heroísmo	Sem entidade promotora	6	48		
	Lagoa	Sem entidade promotora	2	16		
	Ponta Delgada	Sem entidade promotora	5	40		
	Ribeira Grande	Sem entidade promotora	2	16		
	Vila Franca do Campo	Sem entidade promotora	1	8		
	Povoação	Sem entidade promotora	1	8		
	Vila do Porto	Sem entidade promotora	4	32		
	Santa Cruz da Graciosa	Sem entidade promotora	2	16		
	São Roque do Pico	Sem entidade promotora	1	16		
Madeira	Funchal	Sem entidade promotora	3	12	11	52
	Porto Moniz	Sem entidade promotora	1	4		
	São Vicente	Sem entidade promotora	1	4		
	Santa Cruz	Sem entidade promotora	3	12		
	Santana	Sem entidade promotora	1	4		
	Porto Santo	Sem entidade promotora	2	16		
			TOTAL		299	

5.1. BALANÇO DAS ZONAS BALNEARES

5.2. BALANÇO DAS ZONAS BALNEARES FLUVIAIS

No presente ano foram galardoadas 16 zonas balneares com a Bandeira Azul e os resultados de cada zona balnear encontram-se em anexo (Anexo F).

As zonas balneares fluviais galardoadas no presente ano são:

- Fraga da Pegada e Ribeira na Albufeira do Azibo (Macedo de Cavaleiros),
- Loriga (Seia),
- Palheiros e Zorro (Coimbra),
- Reconquinho (Penacova),
- Louçainha (Penela),
- Alvôco das Várzeas (Oliveira do Hospital),
- Peneda-Pego Escuro e Canaveias (Góis),
- Valhelhas (Guarda),
- Santa Luzia, Pessegueiro e Praia da Pampilhosa da Serra (Pampilhosa da Serra),
- Carvoeiro (Mação),
- Aldeia do Mato (Abrantes) e
- Albufeira da Tapada Grande (Mértola)

5.3. BALANÇO DAS MARINAS/PORTOS DE RECREIO

Em 2015 foram galardoadas 15 Marinas/Portos de Recreio e na tabela 3 estão apresentados os resultados das visitas realizadas pelos coordenadores regionais.

Tabela 3 – Resultados das Marinas/Portos de Recreio

Região	Porto de Recreio/Marina	Observações
Tejo	Porto de Recreio Oeiras	- Bandeira Azul não hasteada temporariamente durante o 1º turno, por decisão da coordenação da Marina - Durante o 1º turno, existia o risco de derrame poluidor - O Porto de Recreio/Marina não regulamenta e condiciona a poluição sonora, especialmente de noite
	Marina do Parque das Nações	- Não existe telefone público ou de emergência perto do plano de água - Não existe estação de abastecimento de combustíveis
	Doca de Santo Amaro	
Alentejo	Marina de Tróia	- Não existem meios de transporte sustentável até ao centro urbano mais próximo disponíveis ao público - A água do Porto de Recreio/Marina não se encontra visivelmente limpa (não está isenta de resíduos sólidos, espumas, óleos, etc)
	Porto de Recreio Sines	- Sem incumprimentos a relatar
	Amieira Marina	- Sem incumprimentos a relatar
Algarve	Marina de Lagos	- Sem incumprimentos a relatar
	Marina de Portimão	- Sem incumprimentos a relatar
	Marina de Vilamoura	- Sem incumprimentos a relatar
	Marina de Albufeira	- Sem incumprimentos a relatar
Açores	Marina da Horta	-
	Marina da Ponta Delgada	- Existe o risco de derrame poluidor - Existe poluição proveniente de edifícios/equipamento - Há obras de reconstrução/expansão em curso na proximidade do Porto de Recreio/Marina

Região	Porto de Recreio/Marina	Observações
		- Existe algum tipo de poluição nas áreas circundantes ao plano de água
	Marina de Praia da Vitória	- Não existe afixada informação sobre: <ul style="list-style-type: none"> • Programa Bandeira Azul e critérios • Código de Conduta Ambiental • Bandeira Azul individual para proprietários de embarcações • Precauções contra riscos de poluição devido a esgotos de bordo • Áreas costeiras ecologicamente sensíveis em meio aquático • Comportamentos a adoptar nas áreas sensíveis • Mapa com localização das instalações no Porto de Recreio/Marina • As actividades de educação ambiental a realizar no Porto de Recreio/Marinas • O Código de Conduta Ambiental não é entregue ao proprietário de cada embarcação à chegada
	Marina de Vila do Porto	- Não existe afixada informação sobre: <ul style="list-style-type: none"> • Bandeira Azul individual para proprietários de embarcações • As actividades de educação ambiental a realizar no Porto de Recreio/Marinas • O Código de Conduta Ambiental não é entregue ao proprietário de cada embarcação à chegada - Não é interdita a circulação de cães à solta no Porto de Recreio/Marina - Não existe telefone público ou de emergência perto do plano de água disponível 24h/dia
	Marina d' Angra do Heroísmo	- Não existe afixada informação sobre: <ul style="list-style-type: none"> • Programa Bandeira Azul e critérios • Código de Conduta Ambiental • Bandeira Azul individual para proprietários de embarcações • Precauções contra riscos de poluição devido a esgotos de bordo • Áreas costeiras ecologicamente sensíveis em meio aquático • Comportamentos a adoptar nas áreas sensíveis • Mapa com localização das instalações no Porto de Recreio/Marina • As actividades de educação ambiental a realizar no Porto de Recreio/Marinas

5.4. BALANÇO DOS CONCELHOS

O PNVBA 2015 abrangeu a totalidade dos municípios com praias galardoadas, incluindo regiões autónomas dos Açores e da Madeira, sendo os seus resultados finais apresentados na tabela 5, no que diz respeito aos cumprimentos e incumprimentos por cada praia.

Tabela 4 – Síntese dos resultados obtidos pelos concelhos/distritos galardoados.

5.5. BALANÇO DE PORTUGAL

O PNVBA foi implementado na totalidade dos concelhos abrangidos pelo Programa Bandeira Azul.

Gráfico 1 – Resultados nacionais - agrupado por distritos

6. ANÁLISE DOS RESULTADOS

6.1. FICHA DE VISITA DE CONTROLO ÀS ZONAS BALNEARES (ABAE)

Distrito/Região Autónoma	Município	Ficha de visita de controlo às zonas balneares	Balanço por Distrito
-----------------------------	-----------	---	----------------------

Gráfico 2 – Percentagem geral do nível de cumprimentos dos concelhos galardoados com Bandeira Azul.

6.2. FICHA DE VISITA DE CONTROLO “PROJETO PRAIA SAUDÁVEL” (FUNDAÇÃO VODAFONE PORTUGAL)

6.3. FICHA DE EQUIPAMENTOS DO POSTO DE SALVA-VIDAS

6. 4. FICHA DE VERIFICAÇÃO DE PAINEL(EIS) DE INFORMAÇÃO

7. ANÁLISE DOS RESULTADOS – JOVENS VIGILANTES/COLABORADORES

8. ATIVIDADES DE EDUCAÇÃO AMBIENTAL

Todas as praias cuja candidatura seja aceite pelo Júri Nacional do Programa Bandeira Azul devem realizar as atividades de Educação Ambiental a que se propuseram e apresentar um relatório final documentando a realização das mesmas.

Como exemplo seguidamente apresentam-se algumas fotografias de atividades de educação ambiental promovidas pelas entidades promotoras.

NORTE

Concelho de VILA DO CONDE

Entidade promotora: CM Vila do Conde



Concelho de MACEDO DE CAVALEIROS

Entidade promotora: Geopark Terras de



Concelho de ESPINHO

Entidade promotora: CM Espinho



CENTRO

Concelho de AVEIRO

Entidade promotora: CM de Aveiro



Concelho de OVAR

Entidade promotora: CM de Ovar



Concelho de PENELA

Entidade promotora: CM Penela



TEJO

Concelho da LOURINHÃ

Entidade promotora: CM da Lourinhã



Concelho de MAÇÃO

Entidade promotora: CM de Mação



Concelho de PENICHE

Ent. promotora: Associação Juvenil de Peniche



Concelho de CASCAIS

Entidade promotora: CM de Cascais



9. CONCLUSÕES

Anexos

Índice de Anexos

Anexo A - Ficha de visita de controlo às zonas balneares – ABAE

Anexo B - Ficha de visita de controlo “Projeto Praia Saudável”

Anexo C - Ficha dos equipamentos de posto de praia

Anexo D - Ficha de verificação de Marinas e Portos de Recreio

Anexo E - Ficha de avaliação – jovens vigilantes

Anexo F - Apresentação dos resultados dos concelhos abrangidos pelo PNVBA

Anexo G - Apresentação do número e nome dos jovens vigilantes e colaboradores envolvidos no PNVBA 2014

Anexo H - Registos fotográficos das Marinas/ Portos de Recreio



Anexo I – Registo fotográfico das parcerias Fundação Vodafone Portugal e Oceanário de Lisboa

Anexo A

Ficha de visita de controlo às zonas balneares – ABAE

Anexo B

Ficha de visita de controlo “Projeto Praia Saudável

 PROGRAMA NACIONAL DE VIGILÂNCIA DA BANDEIRA AZUL FICHA DE VISITA DE CONTROLO "PROJETO PRAIA SAUDÁVEL" Equipamentos doados pela Fundação Vodafone		
Município:	Zona Balnear:	
Data e hora:	Relator:	

A presente ficha destina-se a servir de guião às visitas de controlo às zonas balneares, no âmbito do **Programa Nacional de Vigilância da Bandeira Azul**, e deverá ser preenchida durante o percurso pela praia.

1. A praia tem instalados equipamentos doados pela Fundação Vodafone Portugal?	SIM	<input type="checkbox"/>	NÃO	<input type="checkbox"/>
1.1.Os postos de praia têm afixado os cartazes de segurança com a imagem da Fundação Vodafone Portugal?	SIM	<input type="checkbox"/>	NÃO	<input type="checkbox"/>
1.2.A praia tem alocada alguma mota-de-água com a imagem da Fundação Vodafone Portugal?	SIM	<input type="checkbox"/>	NÃO	<input type="checkbox"/>
1.3.Onde está localizada/estacionada a mota de água?				
2. A praia está classificada como Acessível ?	SIM	<input type="checkbox"/>	NÃO	<input type="checkbox"/>
2.1 A praia tem cadeiras anfíbias doadas pela Fundação Vodafone Portugal?	SIM	<input type="checkbox"/>	NÃO	<input type="checkbox"/>
2.2.Existem na praia elementos responsáveis pelo manuseamento das cadeiras anfíbias (tiralôs)?	SIM	<input type="checkbox"/>	NÃO	<input type="checkbox"/>

**EQUIPAMENTO PATROCINADO PELA FUNDAÇÃO VODAFONE
PARA ZONAS BALNEARES NO ÂMBITO DO PROTOCOLO "PRAIA SAUDÁVEL"**

(estabelecido entre Direcção Geral da Autoridade Marítima (ISN), Associação Bandeira Azul da Europa e Instituto da Água)

Cartaz de segurança



Tiralô/cadeira anfíbia



Anexo C

Ficha dos equipamentos de posto de praia

Anexo D

Ficha de verificação de Marinas e Portos de Recreio

Anexo E

Ficha de avaliação – jovens vigilantes

Anexo F

Apresentação dos resultados dos concelhos
abrangidos pelo PNVBA

Anexo F

Apresentação dos resultados dos concelhos
abrangidos pelo PNVBA

- NORTE -

CAMINHA

FICHA DE VISITA DE CONTROLO ÀS ZONAS BALNEARES (ABAE)

Zona Balnear	Nº vigilâncias	Cumprimentos	Incumprimentos	Principais áreas de incumprimento	Situação geral da zona balnear
Caminha	7	100.00%	0.00%	- Sem incumprimentos a relatar	Cumprimento generalizado dos critérios
Moledo	7	99.69%	0.31%	- São visíveis restos de algas ou outros materiais trazidos pelo mar (verificado em algumas vigilâncias e resolvido pela autarquia ou ecossistema)	
Forte do Cão	7	99.69%	0.31%	- Os caixotes do lixo não são regularmente esvaziados	
Vila Praia de Âncora	7	97.26%	2.74%	- Inexistência de equipamentos para prestar 1ºs socorros. Situação resolvida a 13 de Julho - Quadro de registo da água balnear sem smiles	
Balanco do Concelho		99.16%	0.84%		

FICHA DE VISITA DE CONTROLO “PROJETO PRAIA SAUDÁVEL” (FUNDAÇÃO VODAFONE PORTUGAL)

Zona Balnear	Equipamentos doados pela Fundação Vodafone	Praia Acessível	Principais situações verificadas
Caminha	Sim	Sim	- A praia não tem alocada alguma mota-de-água com a imagem da Fundação Vodafone Portugal - Não existem na praia elementos responsáveis pelo manuseamento das cadeiras anfíbias (tiralôs)
Moledo	Sim	Sim	- A praia não tem alocada alguma mota-de-água com a imagem da Fundação Vodafone Portugal - Não existem na praia elementos responsáveis pelo manuseamento das cadeiras anfíbias (tiralôs) - A praia não tem cadeiras anfíbias doadas pela Fundação Vodafone Portugal
Forte do Cão	Não	Não	-
Vila Praia de Âncora	Sim	Sim	

FICHA DE EQUIPAMENTO DE SALVA-VIDAS

Zona Balnear	Equipamentos inexistentes
Todas	Existência de todos os equipamentos

FICHA DE VERIFICAÇÃO DE PAINEL(EIS) DE INFORMAÇÃO

Zona Balnear	Principais situações verificadas		
	Itens gerais	Item/documento em falta	Considerações
Caminha	-	-	- Não tem a informação traduzida noutros idiomas - Não foi prevista a possibilidade de comunicar o arriamento da BA
Moledo	- Não é de fácil leitura (tamanho de letra, cores, pictogramas)	- Código de Conduta da praia/marina	- Não tem a informação traduzida noutros idiomas

da Bandeira Azul 2015

Zona Balnear	Principais situações verificadas		
	Itens gerais	Item/documento em falta	Considerações
	<ul style="list-style-type: none"> - Não é apelativo - A orientação espacial não está correta - O formato não é adequado - A informação não está distribuída de forma equilibrada 	<ul style="list-style-type: none"> - Informação ambiental (áreas sensíveis, protegidas...) - Precauções de segurança 	<ul style="list-style-type: none"> - Material de construção do painel não é ecológico - Não foi prevista a possibilidade de comunicar o arriamento da BA
Forte do Cão	-	-	<ul style="list-style-type: none"> - Não tem a informação traduzida noutros idiomas - Não foi prevista a possibilidade de comunicar o arriamento da BA
Vila Praia de Âncora	<ul style="list-style-type: none"> - Não é de fácil leitura (tamanho de letra, cores, pictogramas) - Não é apelativo - A orientação espacial não está correta - O formato não é adequado - A informação não está distribuída de forma equilibrada 	<ul style="list-style-type: none"> - Código de Conduta da praia/marina - Informação ambiental (áreas sensíveis, protegidas...) - Precauções de segurança 	<ul style="list-style-type: none"> - Não tem a informação traduzida noutros idiomas - Material de construção do painel não é ecológico - Não foi prevista a possibilidade de comunicar o arriamento da BA

REGISTO FOTOGRÁFICO

Legenda: Praia Caminha (esquerda) – um dos 6 lugares reservados para veículos para pessoas com mobilidade reduzida ou especial; Praia Moledo (centro) – listas/calendário de atividades de educação ambiental acessíveis à consulta pelo público; Praia Forte do Cão (direita) – painel informativo com o quadro de registo da água balnear da BA com sinalética (*smiles*).

VIANA DO CASTELO

Zona Balnear	Nº vigilâncias	Cumprimentos	Incumprimentos	Principais áreas de incumprimento	Situação geral da zona balnear
Afife	6	99.64%	0.36%	- Quadro de registo da água balnear sem smiles	Cumprimento dos critérios – alguns aspetos a melhorar
Arda	6	99.29%	0.71%	- Estacionamento desordenado - Quadro de registo da água balnear sem smiles	
Carreço	6	99.64%	0.36%	- Quadro de registo da água balnear sem smiles	
Norte	6	99.29%	0.71%	- São visíveis restos de algas ou outros materiais trazidos pelo mar (verificado em algumas vigilâncias e resolvido pela autarquia ou ecossistema) - Quadro de registo da água balnear sem smiles	
Cabedelo	6	99.29%	0.71%	- Quadro de registo da água balnear sem smiles - Passadiço em mau estado de conservação	
Amorosa	6	98.94%	1.06%	- Verifica-se a existência de pisoteio da duna/vegetação natural fora dos acessos (verificado em algumas vigilâncias) - Caixote de lixo colocado num dos lugares de estacionamento para pessoas com mobilidade reduzida - Quadro de registo da água balnear sem smiles	
Castelo de Neiva	6	98.94%	1.06%	- Verifica-se a existência de pisoteio da duna/vegetação natural fora dos acessos (verificado em algumas vigilâncias) - São visíveis restos de algas ou outros materiais trazidos pelo mar (verificado em algumas vigilâncias e resolvido pela autarquia ou ecossistema) - Quadro de registo da água balnear sem smiles	

da Bandeira Azul 2015

Zona Balnear	Nº vigilâncias	Cumprimentos	Incumprimentos	Principais áreas de incumprimento	Situação geral da zona balnear
Paçô ⁽¹⁾	-	0.00%	-		
Balanco do Concelho		86.88%	13.12%		

(1) – Bandeira Azul não hasteada definitivamente

FICHA DE VISITA DE CONTROLO “PROJETO PRAIA SAUDÁVEL” (FUNDAÇÃO VODAFONE PORTUGAL)

Zona Balnear	Equipamentos doados pela Fundação Vodafone	Praia Acessível	Principais situações verificadas
Afife	Sim	Não	-
Arda	Sim	Não	- A praia não tem alocada mota-de-água com a imagem da Fundação Vodafone Portugal
Carreço	Sim	Sim	- A praia não tem alocada mota-de-água com a imagem da Fundação Vodafone Portugal - Não existem na praia elementos responsáveis pelo manuseamento das cadeiras anfíbias (tiralôs)
Norte	Não	Não	- Os postos de praia não têm afixado os cartazes de segurança com a imagem da Fundação Vodafone Portugal - A praia não tem alocada mota-de-água com a imagem da Fundação Vodafone Portugal
Cabedelo	Sim	Não	-
Amorosa	Sim	Sim	- Os postos de praia não têm afixado os cartazes de segurança com a imagem da Fundação Vodafone Portugal - A praia não tem alocada mota-de-água com a imagem da Fundação Vodafone Portugal - Não existem na praia elementos responsáveis pelo manuseamento das cadeiras anfíbias (tiralôs)
Castelo de Neiva	Não	Não	-

FICHA DE EQUIPAMENTO DE SALVA-VIDAS

Zona Balnear	Equipamentos inexistentes
Todas	Existência de todos os equipamentos

FICHA DE VERIFICAÇÃO DE PAINEL(EIS) DE INFORMAÇÃO

Zona Balnear	Principais situações verificadas		
	Itens gerais	Item/documento em falta	Considerações
Afife	-	-	- Não foi prevista a possibilidade de comunicar o arriamento da BA
Arda	-	-	- Não tem a informação traduzida noutros idiomas - Não foi prevista a possibilidade de comunicar o arriamento da BA
Amorosa	-	-	- Não foi prevista a possibilidade de comunicar o arriamento da BA
Carreço	-	-	- Não tem a informação traduzida noutros idiomas - Não foi prevista a possibilidade de comunicar o arriamento da BA
Norte	-	-	- Não tem a informação traduzida noutros idiomas - Não foi prevista a possibilidade de comunicar o arriamento da BA

Zona Balnear	Principais situações verificadas		
	Itens gerais	Item/documento em falta	Considerações
Cabedelo	-	-	- Não tem a informação traduzida noutros idiomas - Não foi prevista a possibilidade de comunicar o arriamento da BA
Castelo de Neiva	-	-	- Não tem a informação traduzida noutros idiomas - Não foi prevista a possibilidade de comunicar o arriamento da BA

REGISTO FOTOGRÁFICO

Legenda: (esq.) Arda – painel informativo com o quadro de registo da água balnear da BA com sinalética (*smiles*). (centro) Paçô – aspeto geral da praia. (dir.) Norte – Presença de algas no areal.

MACEDO DE CAVALEIROS (PRAIAS FLUVIAIS)

Zona Balnear	Nº vigilâncias	Cumprimentos	Incumprimentos	Principais áreas de incumprimento	Situação geral da zona balnear
Fraga da Pegada-Albufeira do Azibo	8	99.73%	0.27%	- Passadiço em mau estado de conservação	Cumprimento generalizado dos critérios
Ribeira – Albufeira do Azibo	8	99.73%	0.27%	- Passadiço em mau estado de conservação	
Balanco do Concelho		99.73%	0.27%		

FICHA DE VISITA DE CONTROLO “PROJETO PRAIA SAUDÁVEL” (FUNDAÇÃO VODAFONE PORTUGAL)

Zona Balnear	Equipamentos doados pela Fundação Vodafone	Praia Acessível	Principais situações verificadas
Todas	Sim	Sim	-

FICHA DE EQUIPAMENTO DE SALVA-VIDAS

Zona Balnear	Equipamentos inexistentes
Todas	-

FICHA DE VERIFICAÇÃO DE PAINEL(EIS) DE INFORMAÇÃO

Zona Balnear	Principais situações verificadas		
	Itens gerais	Item/documento em falta	Considerações
Fraga da Pegada-Albufeira do Azibo	-	- Edital de Praia da Marinha	- Não foi prevista a possibilidade de comunicar o arriamento da BA
Ribeira – Albufeira do Azibo	-	- Edital de Praia da Marinha	- Não foi prevista a possibilidade de comunicar o arriamento da BA

REGISTO FOTOGRÁFICO

Legenda: Fraga da Pegada – espaço limpo e organizado.

ESPOSENDE

Zona Balnear	Nº vigilâncias	Cumprimentos	Incumprimentos	Principais áreas de incumprimento	Situação geral da zona balnear
Suave Mar	8	99.47%	0.53%	- Mau estado de conservação e asseio no acesso à praia - Equipamentos em condições deficitárias de conservação e depósitos de forma desordenada	Cumprimento generalizado dos critérios
Marinhas Cepães	8	100%	0.00%	- Sem incumprimentos a relatar	
Fão-Ofir	8	100%	0.00%	- Sem incumprimentos a relatar	
Apúlia	8	98.94%	1.06%	- Estacionamento desordenado (verificado em várias visitas)	
Balço do Concelho		99.60 %	0.40%		

FICHA DE VISITA DE CONTROLO “PROJETO PRAIA SAUDÁVEL” (FUNDAÇÃO VODAFONE PORTUGAL)

Zona Balnear	Equipamentos doados pela Fundação Vodafone	Praia Acessível	Principais situações verificadas
Suave Mar	Sim	Não	- A praia não tem alocada mota de água com a imagem da Fundação Vodafone Portugal
Marinhas Cepães	Sim	Sim	
Fão-Ofir	Sim	Não	
Apúlia	Sim	Sim	

FICHA DE EQUIPAMENTO DE SALVA-VIDAS

Zona Balnear	Equipamentos inexistentes
Suave Mar	Existência de todos os equipamentos
Marinhas Cepães	Pés de pato
Fão-Ofir	Existência de todos os equipamentos
Apúlia	Existência de todos os equipamentos

FICHA DE VERIFICAÇÃO DE PAINEL(EIS) DE INFORMAÇÃO

Zona Balnear	Principais situações verificadas		
	Itens gerais	Item/documento em falta	Considerações
Suave Mar	-	- Mapa com indicações de segurança	- Não é acessível a TODOS os utentes de praia/marina - Não foi prevista a possibilidade de comunicar o arriamento da BA
Marinhas Cepães			- Não tem a informação traduzida noutros idiomas
Fão-Ofir			- Não é acessível a TODOS os utentes de praia/marina
Apúlia			- Não foi prevista a possibilidade de comunicar o arriamento da BA

REGISTO FOTOGRÁFICO

Legenda: Suave-Mar: Visão da entrada da praia.

PÓVOA DO VARZIM

Zona Balnear	Nº vigilâncias	Cumprimentos	Incumprimentos	Principais áreas de incumprimento	Situação geral da zona balnear
Barranha	8	95.74%	4.26%	- Estacionamento desordenado - Os edifícios e equipamentos existentes na praia não se encontram em boas condições de conservação e/ou com um aspeto limpo e arrumado	Cumprimento generalizado dos critérios
Paimó	8	93.62%	6.38%	- Estacionamento desordenado - Não existe pictograma a assinar as instalações sanitárias - Os edifícios e equipamentos existentes na praia não se encontram em boas condições de conservação e/ou com um aspeto limpo e arrumado	
Quião	8	97.87%	2.13%	- São visíveis restos de algas	
Fragosa	8	100%	0.00%	- Sem incumprimentos a relatar	
Zona Urbana Norte	8	100%	0.00%	- Sem incumprimentos a relatar	
Zona Urbana Sul I	8	100%	0.00%	- Sem incumprimentos a relatar	
Zona Urbana Sul II	8	100%	0.00%	- Sem incumprimentos a relatar	
Balanco do Concelho		98.18%	1.82%		

FICHA DE VISITA DE CONTROLO “PROJETO PRAIA SAUDÁVEL” (FUNDAÇÃO VODAFONE PORTUGAL)

Zona Balnear	Equipamentos doados pela Fundação Vodafone	Praia Acessível	Principais situações verificadas
Barranha	Não	Não	-
Paimó	Não	Sim	-
Quião	Não	Sim	-
Fragosa	Sim	Sim	-
Zona Urbana Norte	Sim	Sim	-

Zona Balnear	Equipamentos doados pela Fundação Vodafone	Praia Acessível	Principais situações verificadas
Zona Urbana Sul I	Sim	Sim	-
Zona Urbana Sul II	Sim	Sim	-

FICHA DE EQUIPAMENTO DE SALVA-VIDAS

Zona Balnear	Equipamentos inexistentes
Todas	- Existência de todos os equipamentos

FICHA DE VERIFICAÇÃO DE PAINEL(EIS) DE INFORMAÇÃO

Zona Balnear	Principais situações verificadas		
	Itens gerais	Item/documento em falta	Considerações
Todas	-	-	- Não é acessível a TODOS os utentes de praia/marina - Não foi prevista a possibilidade de comunicar o arriamento da BA

VILA DO CONDE

Zona Balnear	Nº vigilâncias	Cumprimentos	Incumprimentos	Principais áreas de incumprimento	Situação geral da zona balnear
Frente Urbana Norte	8	95.21%	4.79%	- Os edifícios e equipamentos existentes na praia não se encontram em boas condições de conservação e/ou com um aspeto limpo e arrumado - Verifica-se a existência de detritos e resíduos na envolvente dos edifícios - São visíveis restos de algas	Cumprimento generalizado dos critérios
Frente Urbana Sul	8	95.21%	4.79%	- Os edifícios e equipamentos existentes na praia não se encontram em boas condições de conservação e/ou com um aspeto limpo e arrumado - Verifica-se a existência de detritos e no areal - São visíveis restos de algas	
Mindelo	8	97.87%	2.13%	- Verifica-se a existência de detritos e resíduos na envolvente dos edifícios - Verifica-se a existência de equipamentos depositos de forma desordenada	
Vila Chã	8	93.62%	6.38%	- Os edifícios e equipamentos existentes na praia não se encontram em boas condições de conservação e/ou com um aspeto limpo e arrumado - Instalações de WC não são acessíveis ao público - Verifica-se a existência de detritos e resíduos na envolvente dos edifícios - São visíveis restos de algas	
Labruge	8	89.36%	10.64%	- Os edifícios e equipamentos existentes na praia não se encontram em boas condições de conservação e/ou com um aspeto limpo e arrumado - Verifica-se a existência de detritos e resíduos na envolvente dos edifícios	

Zona Balnear	Nº vigilâncias	Cumprimentos	Incumprimentos	Principais áreas de incumprimento	Situação geral da zona balnear
				<ul style="list-style-type: none"> - Verifica-se a existência de detritos e no areal - Acesso à praia em mau estado de conservação e asseio - Local de 1ºs socorros usado como armazém 	
Balço do Concelho		94.25%	5.75%		

FICHA DE VISITA DE CONTROLO “PROJETO PRAIA SAUDÁVEL” (FUNDAÇÃO VODAFONE PORTUGAL)

Zona Balnear	Equipamentos doados pela Fundação Vodafone	Praia Acessível	Principais situações verificadas
Frente Urbana Norte	Não	Não	-
Frente Urbana Sul	Sim	Sim	-
Mindelo	Sim	Sim	-
Vila Chã	Não	Sim	-
Labruge	Não	Sim	-

FICHA DE EQUIPAMENTO DE SALVA-VIDAS

Zona Balnear	Equipamentos inexistentes
Todas	- Existência de todos os equipamentos

FICHA DE VERIFICAÇÃO DE PAINEL(EIS) DE INFORMAÇÃO

Zona Balnear	Principais situações verificadas		
	Itens gerais	Item/documento em falta	Considerações
Todas	-	<ul style="list-style-type: none"> - Duração da época balnear - Logotipo do município - Informação ambiental (áreas sensíveis, protegidas...) - Outras inf. Ambientais 	<ul style="list-style-type: none"> - Não é acessível a TODOS os utentes de praia/marina - Não foi prevista a possibilidade de comunicar o arriamento da BA

MATOSINHOS

Zona Balnear	Nº vigilâncias	Cumprimentos	Incumprimentos	Principais áreas de incumprimento	Situação geral da zona balnear
Funtão	8	100%	0.00%	- Sem incumprimentos a relatar	Cumprimento generalizado dos critérios
Pedras do Corgo	8	100%	0.00%	- Sem incumprimentos a relatar	
Agudela	8	100%	0.00%	- Sem incumprimentos a relatar	
Quebrada	8	97.87%	2.13%	- As instalações sanitárias não estão acessíveis, sendo necessário pedir a chave no apoio de praia.	
Marreco	8	100%	0.00%	- Sem incumprimentos a relatar	
Memória	8	100%	0.00%	- Sem incumprimentos a relatar	
Cabo do Mundo	8	100%	0.00%	- Sem incumprimentos a relatar	
Aterro	8	100%	0.00%	- Sem incumprimentos a relatar	

Zona Balnear	Nº vigilâncias	Cumprimentos	Incumprimentos	Principais áreas de incumprimento	Situação geral da zona balnear
Fuzelhas	8	100%	0.00%	- Sem incumprimentos a relatar	
Leça da Palmeira	8	100%	0.00%	- Sem incumprimentos a relatar	
Senhora da Boa Nova ⁽²⁾	0	0.00%	-	-	
Balanco do Concelho		90.71%	9.29%		

(2) – Bandeira Azul não hasteada definitivamente

FICHA DE VISITA DE CONTROLO “PROJETO PRAIA SAUDÁVEL” (FUNDAÇÃO VODAFONE PORTUGAL)

Zona Balnear	Equipamentos doados pela Fundação Vodafone	Praia Acessível	Principais situações verificadas
Funtão	Não	Não	-
Pedras do Corgo	Sim	Sim	-
Agudela	Não	Sim	-
Quebrada	Não	Sim	-
Marreco	Sim	Sim	-
Memória	Sim	Sim	-
Cabo do Mundo	Não	Não	-
Aterro	Não	Sim	-
Fuzelhas	Não	Não	-
Leça da Palmeira	Não	Sim	-

FICHA DE EQUIPAMENTO DE SALVA-VIDAS

Zona Balnear	Equipamentos inexistentes
Todas	- Existência de todos os equipamentos

FICHA DE VERIFICAÇÃO DE PAINEL(EIS) DE INFORMAÇÃO

Zona Balnear	Principais situações verificadas		
	Itens gerais	Item/documento em falta	Considerações
Agudela	-	-	- Não é de material ecológico - Não é acessível a TODOS os utentes de praia/marina - Não foi prevista a possibilidade de comunicar o arriamento da BA
Restantes praias	-	- Não tem informação sobre áreas sensíveis, protegidas...	- Não é de material ecológico - Não é acessível a TODOS os utentes de praia/marina - Não foi prevista a possibilidade de comunicar o arriamento da BA

PORTO

Zona Balnear	Nº vigilâncias	Cumprimentos	Incumprimentos	Principais áreas de incumprimento	Situação geral da zona balnear
Homem do Leme	8	100%	0.00%	- Sem incumprimentos a relatar	Cumprimento generalizado dos critérios
Gondarém	8	100%	0.00%	- Sem incumprimentos a relatar	
Foz	8	93.62%	6.38%	- Acumulação de algas que originam maus odores	
Balço do Concelho		97.87%	6.38%		

FICHA DE VISITA DE CONTROLO “PROJETO PRAIA SAUDÁVEL” (FUNDAÇÃO VODAFONE PORTUGAL)

Zona Balnear	Equipamentos doados pela Fundação Vodafone	Praia Acessível	Principais situações verificadas
Homem do Leme	Sim	Sim	-
Gondarém	Sim	Não	-
Foz	Não	Não	-

FICHA DE EQUIPAMENTO DE SALVA-VIDAS

Zona Balnear	Equipamentos inexistentes
Todas	- Existência de todos os equipamentos

FICHA DE VERIFICAÇÃO DE PAINEL(EIS) DE INFORMAÇÃO

Zona Balnear	Principais situações verificadas		
	Itens gerais	Item/documento em falta	Considerações
Todas	-	- Informação sobre áreas sensíveis, protegidas - Outras Inf. Ambientais	- Painel não é de material ecológico - Não é acessível a TODOS os utentes de praia/marina - Não foi prevista a possibilidade de comunicar o arriamento da BA

VILA NOVA DE GAIA

Zona Balnear	Nº vigilâncias	Cumprimentos	Incumprimentos	Principais áreas de incumprimento	Situação geral da zona balnear
Lavadores	60	100%	0.00%	- Sem incumprimentos a relatar	Cumprimento generalizado dos critérios
Salgueiros	60	100%	0.00%	- Sem incumprimentos a relatar	
Canide Norte	60	100%	0.00%	- Sem incumprimentos a relatar	
Canide Sul	60	100%	0.00%	- Sem incumprimentos a relatar	
Marbelo	60	100%	0.00%	- Sem incumprimentos a relatar	
Madalena Norte	60	100%	0.00%	- Sem incumprimentos a relatar	
Madalena Sul	60	100%	0.00%	- Sem incumprimentos a relatar	
Valadares Norte	60	100%	0.00%	- Sem incumprimentos a relatar	
Valadares Sul	60	100%	0.00%	- Sem incumprimentos a relatar	

da Bandeira Azul 2015

Zona Balnear	Nº vigilâncias	Cumprimentos	Incumprimentos	Principais áreas de incumprimento	Situação geral da zona balnear
Dunas Mar	60	100%	0.00%	- Sem incumprimentos a relatar	
Francelos	60	100%	0.00%	- Sem incumprimentos a relatar	
Francemar	60	100%	0.00%	- Sem incumprimentos a relatar	
Sãozinha	60	100%	0.00%	- Sem incumprimentos a relatar	
Senhor da Pedra	60	100%	0.00%	- Sem incumprimentos a relatar	
Miramar	60	100%	0.00%	- Sem incumprimentos a relatar	
Mar e Sol	60	100%	0.00%	- Sem incumprimentos a relatar	
Aguda	60	100%	0.00%	- Sem incumprimentos a relatar	
Granja	60	100%	0.00%	- Sem incumprimentos a relatar	
Balço do Concelho		100%	0.00%		

FICHA DE VISITA DE CONTROLO “PROJETO PRAIA SAUDÁVEL” (FUNDAÇÃO VODAFONE PORTUGAL)

Zona Balnear	Equipamentos doados pela Fundação Vodafone	Praia Acessível	Principais situações verificadas
Lavadores	Sim	Não	-
Salgueiros	Não	Não	-
Canide Norte	Sim	Sim	- A praia não tem alocada mota de água com a imagem da Fundação Vodafone Portugal - A praia não tem cadeiras anfíbias doadas pela Fundação Vodafone Portugal
Canide Sul	Sim	Não	- A praia não tem alocada mota de água com a imagem da Fundação Vodafone Portugal
Marbelo	Não	Não	-
Madalena Norte	Não	Não	-
Madalena Sul	Não	Não	-
Valadares Norte	Sim	Não	- A praia não tem alocada mota de água com a imagem da Fundação Vodafone Portugal
Valadares Sul	Não	Sim	-
Dunas Mar	Não	Não	-
Francelos	Não	Não	-
Francemar	Não	Não	-
Sãozinha	Não	Não	-
Senhor da Pedra	Sim	Sim	-
Miramar	Sim	Sim	-
Mar e Sol	Sim	Não	-
Aguda	Sim	Sim	-
Granja	Não	Não	-

FICHA DE EQUIPAMENTO DE SALVA-VIDAS

Zona Balnear	Equipamentos inexistentes
Todas	Existência de todos os equipamentos

FICHA DE VERIFICAÇÃO DE PAINEL(EIS) DE INFORMAÇÃO

Zona Balnear	Principais situações verificadas		
	Itens gerais	Item/documento em falta	Considerações
Todas	-	-	- Não é acessível a TODOS os utentes de praia/marina - Não foi prevista a possibilidade de comunicar o arriamento da BA

ESPINHO

Zona Balnear	Nº vigilâncias	Cumprimentos	Incumprimentos	Principais áreas de incumprimento	Situação geral da zona balnear
Espinho-Baía	11	90.52%	9.48%	- Estado deficitário de passadiço de acesso à praia - Venda ambulante (durante visita 1º turno) - Nadadores-salvadores sem t-shirt vestida - Envolvente dos concessionários com resíduos - A praia encontra-se suja ou com lixo (verificado em várias visitas) - Não existe o quadro de registo da água balnear da BA com sinalética (<i>smiles</i>) no painel informativo - O boletim analítico não se encontra actualizado	Cumprimento generalizado dos critérios
Silvalde	11	91.88%	8.12%	- Estado deficitário de passadiço de acesso à praia - Nadadores-salvadores sem t-shirt vestida - A praia encontra-se suja ou com lixo (verificado em várias visitas) - Não existe o quadro de registo da água balnear da BA com sinalética (<i>smiles</i>) no painel informativo - São visíveis restos de algas (pontual)	Cumprimento generalizado dos critérios
Paramos ⁽¹⁾	11	68.96%	31.14%	- Bandeira Azul não hasteada devido a obras até dia 15/07/2015 - Não existe o quadro de registo da água balnear da BA com sinalética (<i>smiles</i>) no painel informativo - Nadadores-salvadores sem t-shirt vestida - A praia encontra-se suja ou com lixo - Armação degradada (durante visitas 4º turno)	Situações graves de incumprimento dos critérios
Balanco do Concelho		83.79%	16.21%		

(1) Ocorrência: Bandeira Azul só foi hasteada no dia 15/07/2015 devido a obras de recuperação do cordão dunar

FICHA DE VISITA DE CONTROLO “PROJETO PRAIA SAUDÁVEL” (FUNDAÇÃO VODAFONE PORTUGAL)

Zona Balnear	Equipamentos doados pela Fundação Vodafone	Praia Acessível	Principais situações verificadas
Espinho-Baía	Sim	Sim	- A praia não tem alocada mota de água com a imagem da Fundação Vodafone Portugal
Silvalde	Não	Não	-
Paramos	Não	Não	-

FICHA DE EQUIPAMENTO DE SALVA-VIDAS

Zona Balnear	Equipamentos inexistentes
Espinho-Baía	Existência de todos os equipamentos
Silvalde	Existência de todos os equipamentos

Paramos	Existência de todos os equipamentos
---------	-------------------------------------

FICHA DE VERIFICAÇÃO DE PAINEL(EIS) DE INFORMAÇÃO

Zona Balnear	Principais situações verificadas		
	Itens gerais	Item/documento em falta	Considerações
Espinho-Baía	-- Não tem a informação distribuída de forma equilibrada	- Informação ambiental (áreas sensíveis, protegidas...) - Outras inf. Ambientais - Edital de Praia da Marinha	- A comunicação não é eficaz - Não é acessível a TODOS os utentes de praia/marina - Não foi prevista a possibilidade de comunicar o arriamento da BA
Silvalde	-- Não tem a informação distribuída de forma equilibrada	- Informação ambiental (áreas sensíveis, protegidas...) - Outras inf. Ambientais - Edital de Praia da Marinha	- A comunicação não é eficaz - Não é acessível a TODOS os utentes de praia/marina - Não foi prevista a possibilidade de comunicar o arriamento da BA
Paramos	- Não é apelativo - Não tem a informação distribuída de forma equilibrada	- Outras inf. Ambientais	- A comunicação não é eficaz - Não é acessível a TODOS os utentes de praia/marina - Não foi prevista a possibilidade de comunicar o arriamento da BA

REGISTO FOTOGRÁFICO

Legenda: (esq.) Baía – verificou-se presença de algum lixo no areal; (dir.) Silvalde – em algumas vigilâncias verificou-se desordenamento do estacionamento, nomeadamente em zona dunar.

- CENTRO -

OVAR

Zona Balnear	Nº vigilâncias	Cumprimentos	Incumprimentos	Principais áreas de incumprimento	Situação geral da zona balnear
Esmoriz	11	91.30%	8.70%	- Estado deficitário de passadiço de acesso à praia - Praia com resíduos no areal (nomeadamente pauzinhos de madeira) - Não existe boletim analítico de registo de água balnear - WC sem condições de higiene (pontual) - envolvente dos concessionários com resíduos - WC para pessoas com mobilidade reduzida fechado (visitas do 4º turno) - Não existem listas ou calendário de atividades de educação ambiental acessíveis à consulta pelo público	Cumprimento generalizado dos critérios
Cortegaça	11	92.85%	7.15%	- Estado deficitário de passadiço de acesso à praia - Estacionamento desordenado (pontual) - Praia com resíduos no areal - Boletim analítico de registo de água balnear não actualizado (visitas do 4º turno)	Cumprimento generalizado dos critérios

da Bandeira Azul 2015

Zona Balnear	Nº vigilâncias	Cumprimentos	Incumprimentos	Principais áreas de incumprimento	Situação geral da zona balnear
				<ul style="list-style-type: none"> - Envolvente do concessionário com resíduos - Restos de algas no areal - Não existem listas ou calendário de atividades de educação ambiental acessíveis à consulta pelo público 	
Furadouro	11	89.55%	10.45%	<ul style="list-style-type: none"> - O acesso à praia não se encontra em bom estado de conservação e/ou de asseio - Não existe sinalética de controlo de animais - Praia com resíduos no areal - O nadador-salvador não tem a t-shirt vestida - O nadador-salvador não está a desempenhar a sua função na hora do almoço (zona não concessionada) - Posto de praia deteriorado (visitas 3º turno) - Não existe oboletim analítico de registo da água balnear da BA no painel informativo - Não existem listas ou calendário de atividades de educação ambiental acessíveis à consulta pelo público 	Cumprimento dos critérios – alguns aspetos a melhorar
Balanco do Concelho		91.23%	8.77%		

FICHA DE VISITA DE CONTROLO “PROJETO PRAIA SAUDÁVEL” (FUNDAÇÃO VODAFONE PORTUGAL)

Zona Balnear	Equipamentos doados pela Fundação Vodafone	Praia Acessível	Principais situações verificadas
Esmoriz	Sim	Sim	-
Cortegaça	Sim	Sim	- A praia não tem alocada mota de água com a imagem da Fundação Vodafone Portugal
Furadouro	Sim	Sim	- A praia não tem alocada mota de água com a imagem da Fundação Vodafone Portugal

FICHA DE EQUIPAMENTO DE SALVA-VIDAS

Zona Balnear	Equipamentos inexistentes
Todas	- Existência de todos os equipamentos

FICHA DE VERIFICAÇÃO DE PAINEL(EIS) DE INFORMAÇÃO

Zona Balnear	Principais situações verificadas		
	Itens gerais	Item/documento em falta	Considerações
Esmoriz	-	<ul style="list-style-type: none"> - Inf. sobre as atividades de educação ambiental - Outras inf. Ambientais - Edital de praia da Marinha (colocado num painel junto concessionário) 	<ul style="list-style-type: none"> - Material de construção do painel não é ecológico (metal) - Não é acessível a TODOS os utentes de praia/marina - Não foi prevista a possibilidade de comunicar o arriamento da BA
Cortegaça		<ul style="list-style-type: none"> - Inf. sobre as atividades de educação ambiental - Outras inf. Ambientais - Edital de praia da Marinha (colocado num painel lateral) 	
Furadouro		<ul style="list-style-type: none"> - Inf. sobre as atividades de educação ambiental - Outras inf. Ambientais - Edital de praia da Marinha (colocado junto aos concessionários) 	

REGISTO FOTOGRÁFICO

Legenda: Furadouro – aspeto geral da praia, com menos areal do que no ano anterior.

MURTOSA

Zona Balnear	Nº vigilâncias	Cumprimentos	Incumprimentos	Principais áreas de incumprimento	Situação geral da zona balnear
Torreira	11	88.98%	11.02%	<ul style="list-style-type: none"> - O acesso á praia encontra-se em mau estado de conservação e asseio - Verifica-se a existência de resíduos na envolvente dos concessionários - Venda ambulante (pontual) - Praia com resíduos no areal (pontual) - WC sem condições de higiene (frequente) - Nadador-salvador sem t-shirt vestida 	Cumprimento dos critérios – alguns aspetos a melhorar
Monte Branco	11	91.87%	8.13%	<ul style="list-style-type: none"> - O acesso á praia encontra-se em mau estado de conservação e asseio - WC sem condições de higiene ou fechado - Venda ambulante (pontual) - Posto de praia deteriorado (visita 3º turno) - Nadador-salvador sem t-shirt vestida 	Cumprimento generalizado dos critérios
Balço do Concelho		90.43%	9.57%		

FICHA DE VISITA DE CONTROLO “PROJETO PRAIA SAUDÁVEL” (FUNDAÇÃO VODAFONE PORTUGAL)

Zona Balnear	Equipamentos doados pela Fundação Vodafone	Praia Acessível	Principais situações verificadas
Torreira	Sim	Sim	-
Monte Branco	Não	Sim	-

FICHA DE EQUIPAMENTO DE SALVA-VIDAS

Zona Balnear	Equipamentos inexistentes
Torreira	Existência de todos os equipamentos
Monte Branco	Existência de todos os equipamentos

FICHA DE VERIFICAÇÃO DE PAINEL(EIS) DE INFORMAÇÃO

Zona Balnear	Principais situações verificadas		
	Itens gerais	Item/documento em falta	Considerações
Torreira	-	<ul style="list-style-type: none"> - Outras inf. Ambientais - Edital de praia da Marinha (junto ao concessionário) 	<ul style="list-style-type: none"> - Material de construção do painel não é ecológico (metal) - Não é acessível a TODOS os utentes de praia/marina - Não foi prevista a possibilidade de comunicar o arriamento da BA
Monte Branco			

REGISTO FOTOGRÁFICO

Legenda: Monte Branco – Painel informativo.

AVEIRO

Zona Balnear	Nº vigilâncias	Cumprimentos	Incumprimentos	Principais áreas de incumprimento	Situação geral da zona balnear
São Jacinto ⁽¹⁾	11	93.62%	6.38%	<ul style="list-style-type: none"> - Verifica-se a existência de pisoteio da duna/vegetação natural fora dos acessos - O acesso à praia encontra-se em mau estado de conservação - A praia encontra-se suja ou com lixo - Presença de animais (pontual) - Restos de algas no areal (pontual) - Documentos de difícil leitura (pontual) - Contentores cheios (pontual) 	Cumprimento generalizado dos critérios
Balanco do Concelho		93.68%	6.38%		

(1) – Bandeira Azul, Praia Acessível e do Município furtadas no dia 9 de Julho e repostas a 29 de Julho.

FICHA DE VISITA DE CONTROLO “PROJETO PRAIA SAUDÁVEL” (FUNDAÇÃO VODAFONE PORTUGAL)

Zona Balnear	Equipamentos doados pela Fundação Vodafone	Praia Acessível	Principais situações verificadas
São Jacinto	Sim	Sim	- A praia não tem alocada mota de água com a imagem da Fundação Vodafone Portugal

FICHA DE EQUIPAMENTO DE SALVA-VIDAS

Zona Balnear	Equipamentos inexistentes
São Jacinto	- Existência de todos os equipamentos

FICHA DE VERIFICAÇÃO DE PAINEL(EIS) DE INFORMAÇÃO

Zona Balnear	Principais situações verificadas		
	Itens gerais	Item/documento em falta	Considerações
São Jacinto	-	- Edital de praia da Marinha (junto à entrada da praia)	<ul style="list-style-type: none"> - Não é acessível a TODOS os utentes de praia/marina - Não foi prevista a possibilidade de comunicar o arriamento da BA

REGISTO FOTOGRÁFICO

Legenda: Presença de algum lixo no areal.

ÍLHAVO

Zona Balnear	Nº vigilâncias	Cumprimentos	Incumprimentos	Principais áreas de incumprimento	Situação geral da zona balnear
Barra	60	86.88%	13.12%	- Verifica-se a existência de pisoteio da duna/vegetação natural fora dos acessos	

da Bandeira Azul 2015

Zona Balnear	Nº vigilâncias	Cumprimentos	Incumprimentos	Principais áreas de incumprimento	Situação geral da zona balnear
				<ul style="list-style-type: none"> - Não existe algum meio de comunicação rápido (telefone, rádio...) devidamente assinalado com pictograma - Não existem recipientes para recolha seletiva de resíduos - Verifica-se a existência de animais na praia - Não estão afixados os Critérios da Bandeira Azul no painel informativo - Não existe calendário de actividades de educação ambiental - WC sem condições de higiene (pontual) 	Cumprimento dos critérios – alguns aspetos a melhorar
Costa Nova	60	89.00%	11.00%	<ul style="list-style-type: none"> - Não existe algum meio de comunicação rápido (telefone, rádio...) devidamente assinalado com pictograma - Não estão afixados os Critérios da Bandeira Azul no painel informativo - Não existe quadro de registo de água balnear com sinalética (<i>smiles</i>) - Não existe informação dirigida ao público divulgando os valores naturais da praia em português ou em outro idioma - Não existe calendário de actividades de educação ambiental - WC sem condições de higiene (pontual) 	
Balanco do Concelho		87.94%	24.12%		

FICHA DE VISITA DE CONTROLO “PROJETO PRAIA SAUDÁVEL” (FUNDAÇÃO VODAFONE PORTUGAL)

Zona Balnear	Equipamentos doados pela Fundação Vodafone	Praia Acessível	Principais situações verificadas
Todas	Sim	Sim	- A praia não tem alocada mota de água com a imagem da Fundação Vodafone Portugal

FICHA DE EQUIPAMENTO DE SALVA-VIDAS

Zona Balnear	Equipamentos inexistentes
Todas	Existência de todos os equipamentos

FICHA DE VERIFICAÇÃO DE PAINEL(EIS) DE INFORMAÇÃO

Zona Balnear	Principais situações verificadas		
	Itens gerais	Item/documento em falta	Considerações
Todas	-	<ul style="list-style-type: none"> - Informação sobre o PBA (critérios, resumos) - Contactos úteis (das entidades e de emergência) - Informação ambiental (áreas sensíveis, protegidas...) - Inf. Sobre as atividades de educação ambiental - Outras inf. Ambientais - Edital de Praia da Marinha (colocado noutra acesso) 	-

REGISTO FOTOGRÁFICO

Legenda: Costa Nova – apesar de se ter registado a presença de animais na praia é notório o sinal de proibição.

VAGOS

Zona Balnear	Nº vigilâncias	Cumprimentos	Incumprimentos	Principais áreas de incumprimento	Situação geral da zona balnear
Vagueira	40	97.92%	2.08%	- Verifica-se a existência de pisoteio da duna/vegetação natural fora dos acessos (verificado em várias vigilâncias) - Verifica-se a existência de resíduos no areal (pontual)	Cumprimento generalizado dos critérios
Areão	40	92.76%	7.24%	- Verifica-se a existência de resíduos no areal - Não existem recipientes para recolha selectiva de resíduos - WC sem condições de higiene (pontual) - Campismo e caravanismo fora dos locais autorizados (pontual) - Venda ambulante (pontual) - Circulação de veículos motorizados em locais não autorizados (pontual)	
Balço do Concelho		95.34%	4.66%		

FICHA DE VISITA DE CONTROLO “PROJETO PRAIA SAUDÁVEL” (FUNDAÇÃO VODAFONE PORTUGAL)

Zona Balnear	Equipamentos doados pela Fundação Vodafone	Praia Acessível	Principais situações verificadas
Vagueira	Sim	Sim	- A praia não tem alocada mota de água com a imagem da Fundação Vodafone Portugal
Areão	Sim	Sim	- A praia não tem alocada mota de água com a imagem da Fundação Vodafone Portugal - Os postos de praia não têm afixados os cartazes de segurança com a imagem da Fundação Vodafone Portugal

FICHA DE EQUIPAMENTO DE SALVA-VIDAS

Zona Balnear	Equipamentos inexistentes
Todas	- Existência de todos os equipamentos

FICHA DE VERIFICAÇÃO DE PAINEL(EIS) DE INFORMAÇÃO

Zona Balnear	Principais situações verificadas		
	Ítems gerais	Ítem/documento em falta	Considerações

da Bandeira Azul 2015

Vagueira	-	- Edital de Praia da Marinha (junto a outro acesso da praia)	-
Areão	-		

REGISTO FOTOGRÁFICO

Legenda: Vagueira – excelentes condições do painel informativo.

MIRA

Zona Balnear	Nº vigilâncias	Cumprimentos	Incumprimentos	Principais áreas de incumprimento	Situação geral da zona balnear
Poço da Cruz	9	82.98%	17.02%	<ul style="list-style-type: none"> - Verifica-se a existência de pisoteio da duna/vegetação natural fora dos acessos - Não existe telefone facilmente acessível ao público - Não existe algum meio de comunicação rápido (telefone, rádio...) devidamente assinalado com pictograma - Não existe rampa de acesso ao areal - Não existem recipientes para recolha selectiva - Não existe local de 1ºs socorros em serviço e em boas condições de funcionamento - Não existe local de 1ºs socorros assinalado por pictograma ou painel informativo em português - Não existe local de 1ºs socorros assinalado por pictograma ou painel informativo noutra língua 	Cumprimento dos critérios – alguns aspetos a melhorar
Mira	60	95.74%	4.26%	<ul style="list-style-type: none"> - Venda ambulante fora dos locais indicados - Não existe local de 1ºs socorros assinalado por pictograma ou painel informativo noutra língua 	Cumprimento generalizado dos critérios
Balanco do Concelho		89.36%	10.64%		

FICHA DE VISITA DE CONTROLO “PROJETO PRAIA SAUDÁVEL” (FUNDAÇÃO VODAFONE PORTUGAL)

Zona Balnear	Equipamentos doados pela Fundação Vodafone	Praia Acessível	Principais situações verificadas
Poço da Cruz	Sim	Não	<ul style="list-style-type: none"> - Os postos de praia não têm afixado o cartaz de segurança com a imagem da Fundação Vodafone Portugal - A praia não tem alocada mota de água com a imagem da Fundação Vodafone Portugal - A praia não tem cadeiras anfíbias doadas pela Fundação Vodafone Portugal
Mira	Sim	Sim	<ul style="list-style-type: none"> - A praia não tem alocada mota de água com a imagem da Fundação Vodafone Portugal

FICHA DE EQUIPAMENTO DE SALVA-VIDAS

Zona Balnear	Equipamentos inexistentes
Todas	- Existência de todos os equipamentos

FICHA DE VERIFICAÇÃO DE PAINEL(EIS) DE INFORMAÇÃO

Principais situações verificadas

da Bandeira Azul 2015

Zona Balnear	Itens gerais	Item/documento em falta	Considerações
Todas	-	- Edital de Praia da Marinha (junto a outro acesso da praia)	-

REGISTO FOTOGRÁFICO

Legenda: Mira – visão geral da praia.

SEIA (PRAIA FLUVIAL)

Zona Balnear	Nº vigilâncias	Cumprimentos	Incumprimentos	Principais áreas de incumprimento	Situação geral da zona balnear
Loriga	8	89.36%	10.64%	<ul style="list-style-type: none"> - Estacionamento desordenado - O local de prestação de primeiros socorros em serviço não se encontra em boas condições de funcionamento (desimpedido) - Não está afixado o Perfil de Praia no painel informativo (qualidade da água balnear e mapa) - Não está afixado o boletim analítico - Não existe calendário de actividades de educação ambiental 	Cumprimento dos critérios – alguns aspetos a melhorar
Balço do Concelho		89.36%	10.64%		

FICHA DE VISITA DE CONTROLO “PROJETO PRAIA SAUDÁVEL” (FUNDAÇÃO VODAFONE PORTUGAL)

Zona Balnear	Equipamentos doados pela Fundação Vodafone	Praia Acessível	Principais situações verificadas
Loriga	Não	Não	

FICHA DE EQUIPAMENTO DE SALVA-VIDAS

Zona Balnear	Equipamentos inexistentes
Loriga	- Existência de todos os equipamentos

FICHA DE VERIFICAÇÃO DE PAINEL(EIS) DE INFORMAÇÃO

Zona Balnear	Principais situações verificadas		
	Itens gerais	Item/documento em falta	Considerações
Loriga	<ul style="list-style-type: none"> - Não é apelativo - Não tem a informação distribuída de forma equilibrada (faltam documentos) 	<ul style="list-style-type: none"> - Não tem informação sobre qualidade da água balnear (<i>quadro com smiles</i>) - Resumo do Perfil de praia (colocado noutro painel junto à praia) - Edital de Praia da Marinha 	<ul style="list-style-type: none"> - Não foram utilizados pictogramas sempre que possível - Não tem a informação traduzida noutros idiomas - Material de construção não é ecológico - Não foi prevista a possibilidade de comunicar o arriamento da BA

REGISTO FOTOGRÁFICO

Legenda: aspeto geral da praia.

CANTANHEDE

Zona Balnear	Nº vigilâncias	Cumprimentos	Incumprimentos	Principais áreas de incumprimento	Situação geral da zona balnear
Tocha	9	98.34%	1.66%	<ul style="list-style-type: none"> - Verifica-se a existência de pisoteio da duna/vegetação natural fora dos acessos (pontual) - Na envolvente dos edifícios verifica-se a existência de detritos (pontual) - WC sem condições de higiene (pontual) - Verifica-se a existência de animais na praia (em várias vigilâncias) 	Cumprimento generalizado dos critérios
Balço do Concelho		98.34%	1.66%		

FICHA DE VISITA DE CONTROLO “PROJETO PRAIA SAUDÁVEL” (FUNDAÇÃO VODAFONE PORTUGAL)

Zona Balnear	Equipamentos doados pela Fundação Vodafone	Praia Acessível	Principais situações verificadas
Tocha	Sim	Sim	<ul style="list-style-type: none"> - A praia não tem alocada mota de água com a imagem da Fundação Vodafone Portugal - Possui cadeira anfíbia mas não pertence à Fundação Vodafone Portugal

FICHA DE EQUIPAMENTO DE SALVA-VIDAS

Zona Balnear	Equipamentos inexistentes
Tocha	Existência de todos os equipamentos

FICHA DE VERIFICAÇÃO DE PAINEL(EIS) DE INFORMAÇÃO

Zona Balnear	Principais situações verificadas		
	Itens gerais	Item/documento em falta	Considerações
Tocha	-	- Edital de Praia da Marinha	-

REGISTO FOTOGRÁFICO

Legenda: Tocha – recipientes de lixo em número suficiente e devidamente esvaziados.

PENACOVA (PRAIA FLUVIAL)

Zona Balnear	Nº vigilâncias	Cumprimentos	Incumprimentos	Principais áreas de incumprimento	Situação geral da zona balnear
Reconquinho	9	100%	0.00%	- Sem incumprimentos a relatar	Cumprimento generalizado dos critérios

Balanço do Concelho	100%	0.00%
---------------------	------	-------

FICHA DE VISITA DE CONTROLO “PROJETO PRAIA SAUDÁVEL” (FUNDAÇÃO VODAFONE PORTUGAL)

Zona Balnear	Equipamentos doados pela Fundação Vodafone	Praia Acessível	Principais situações verificadas
Reconquinho	Não	Sim	-

FICHA DE EQUIPAMENTO DE SALVA-VIDAS

Zona Balnear	Equipamentos inexistentes
Reconquinho	-

FICHA DE VERIFICAÇÃO DE PAINEL(EIS) DE INFORMAÇÃO

Zona Balnear	Principais situações verificadas		
	Itens gerais	Item/documento em falta	Considerações
Reconquinho	-	- Edital de Praia da Marinha	-

REGISTO FOTOGRÁFICO

Legenda: informação dirigida ao público divulgando os valores naturais da praia.

FIGUEIRA DA FOZ

Zona Balnear	Nº vigilâncias	Cumprimentos	Incumprimentos	Principais áreas de incumprimento	Situação geral da zona balnear
Quiaios	9	89.36%	10.64%	<ul style="list-style-type: none"> - Verifica-se a existência de pisoteio da duna/vegetação natural fora dos acessos - Não estão afixados os Critérios da Bandeira Azul no painel informativo - Não tem afixado o boletim analítico - Não existe informação dirigida ao público divulgando os valores naturais da praia - Não existe informação dirigida ao público divulgando os valores naturais da praia em inglês ou em outro idioma estrangeiro 	Cumprimento dos critérios – alguns aspetos a melhorar
Buarcos	9	87.23%	12.77%	<ul style="list-style-type: none"> - As instalações sanitárias nem sempre apresentam boas condições de higiene - Não estão afixados os Critérios da Bandeira Azul no painel informativo - Não está afixado o Perfil de Praia no painel informativo (qualidade da água balnear e mapa) - Não está afixado o mapa de localização dos equipamentos e serviços da praia e delimitação da área galardeada - Não existe informação dirigida ao público divulgando os valores naturais da praia - Não existe informação dirigida ao público divulgando os valores naturais da praia em inglês ou em outro idioma estrangeiro 	
Relógio	9	88.41%	11.59%	<ul style="list-style-type: none"> - As instalações sanitárias nem sempre apresentam boas condições de higiene - Não estão afixados os Critérios da Bandeira Azul no painel informativo 	

da Bandeira Azul 2015

Zona Balnear	Nº vigilâncias	Cumprimentos	Incumprimentos	Principais áreas de incumprimento	Situação geral da zona balnear
				<ul style="list-style-type: none"> - Não está afixado o Perfil de Praia no painel informativo (qualidade da água balnear e mapa) - Não existe boletim analítico afixado - Não existe informação dirigida ao público divulgando os valores naturais da praia - Não existe informação dirigida ao público divulgando os valores naturais da praia em inglês ou em outro idioma estrangeiro 	
Cova Gala	9	82.98%	17.02%	<ul style="list-style-type: none"> - Não existe telefone facilmente acessível ao público - Não existe nenhum meio de comunicação rápido (telefone, rádio,...) devidamente assinalado com pictograma - O local de prestação de primeiros socorros não se encontra devidamente assinalado por pictograma ou painel informativo, em português - Não existe rampa de acesso ao areal - Não existe recipientes para recolha selectiva de resíduos - O local de prestação de primeiros socorros em serviço não se encontra em boas condições de funcionamento (desimpedido) - Não existe local de 1ºs socorros assinalado por pictograma ou painel informativo em português - Não existe local de 1ºs socorros assinalado por pictograma ou painel informativo noutra língua - Não existe sinalização a delimitar as diversas áreas de utilização da praia - Não estão afixados os Critérios da Bandeira Azul no painel informativo - Não está afixado o boletim analítico - Não existe informação dirigida ao público divulgando os valores naturais da praia - Não existe informação dirigida ao público divulgando os valores naturais da praia em inglês ou em outro idioma estrangeiro 	
Leirosa	9	82.98%	17.02%	<ul style="list-style-type: none"> - Não existe telefone facilmente acessível ao público - Não existe nenhum meio de comunicação rápido (telefone, rádio,...) devidamente assinalado com pictograma - O local de prestação de primeiros socorros não se encontra devidamente assinalado por pictograma ou painel informativo, em português - Não existe rampa de acesso ao areal - Não existe recipientes para recolha selectiva de resíduos - O local de prestação de primeiros socorros em serviço não se encontra em boas condições de funcionamento (desimpedido) - Não existe local de 1ºs socorros assinalado por pictograma ou painel informativo em português - Não existe local de 1ºs socorros assinalado por pictograma ou painel informativo noutra língua - Não existe sinalização a delimitar as diversas áreas de utilização da praia - Não estão afixados os Critérios da Bandeira Azul no painel informativo - Não está afixado o boletim analítico - Não existe informação dirigida ao público divulgando os valores naturais da praia - Não existe informação dirigida ao público divulgando os valores naturais da praia em inglês ou em outro idioma estrangeiro 	
Balanco do Concelho		86.19%	13.81%		

FICHA DE VISITA DE CONTROLO “PROJETO PRAIA SAUDÁVEL” (FUNDAÇÃO VODAFONE PORTUGAL)

Zona Balnear	Equipamentos doados pela Fundação Vodafone	Praia Acessível	Principais situações verificadas
Quiaios	Sim	Sim	- A praia não tem alocada mota de água com a imagem da Fundação Vodafone Portugal
Buarcos	Sim	Sim	- A praia não tem alocada mota de água com a imagem da Fundação Vodafone Portugal - A praia não tem cadeiras anfíbias doadas pela Fundação Vodafone Portugal
Relógio	Sim	Sim	- A praia não tem alocada mota de água com a imagem da Fundação Vodafone Portugal - A praia não tem cadeiras anfíbias doadas pela Fundação Vodafone Portugal
Cova Gala	Sim	Não	- A praia não tem alocada mota de água com a imagem da Fundação Vodafone Portugal
Leirosa	Não	Não	-

FICHA DE EQUIPAMENTO DE SALVA-VIDAS

Zona Balnear	Equipamentos inexistentes
Todas	Existência de todos os equipamentos

FICHA DE VERIFICAÇÃO DE PAINEL(EIS) DE INFORMAÇÃO

Zona Balnear	Principais situações verificadas		
	Ítems gerais	Item/documento em falta	Considerações
Todas	-	- Informação ambiental (áreas sensíveis, protegidas...) - Outras inf. Ambientais - Resumo do Perfil de praia - Edital de praia da Marinha	-

REGISTO FOTOGRÁFICO

Legenda: (esq.) Quiaios – sensibilização para a proteção das dunas. (dir.) Leirosa – painel informativo com pouca informação.

OLIVEIRA DO HOSPITAL (PRAIA FLUVIAL)

Zona Balnear	Nº vigilâncias	Cumprimentos	Incumprimentos	Principais áreas de incumprimento	Situação geral da zona balnear
Alvôco das Várzeas	8	94.68%	5.32%	- Não existe o quadro de registo da água balnear da BA com sinalética (smiles) no painel informativo - Não tem boletim analítico afixado (1º e 2º turnos) - Não existe calendário de actividades de educação ambiental	Cumprimento generalizado dos critérios
Balço do Concelho		94.68%	5.32%		

FICHA DE VISITA DE CONTROLO “PROJETO PRAIA SAUDÁVEL” (FUNDAÇÃO VODAFONE PORTUGAL)

Zona Balnear	Equipamentos doados pela Fundação Vodafone	Praia Acessível	Principais situações verificadas
Alvôco das Várzeas	Não	Sim	-

FICHA DE EQUIPAMENTO DE SALVA-VIDAS

Zona Balnear	Equipamentos inexistentes
Alvôco das Várzeas	Existência de todos os equipamentos

FICHA DE VERIFICAÇÃO DE PAINEL(EIS) DE INFORMAÇÃO

Zona Balnear	Principais situações verificadas		
	Itens gerais	Item/documento em falta	Considerações
Alvôco das Várzeas	-	- Outras inf. Ambientais - Edital de praia da Marinha	- Material de construção do painel não é ecológico

REGISTO FOTOGRÁFICO

Legenda: painel informativo com informação diversa no entanto não existe o quadro de registo da água balnear da BA.

COIMBRA (PRAIA FLUVIAL)

Zona Balnear	Nº vigilâncias	Cumprimentos	Incumprimentos	Principais áreas de incumprimento	Situação geral da zona balnear
Palheiros e Zorro	9	95.74%	4.26%	- Não existe o quadro de registo da água balnear da BA com sinalética (<i>smiles</i>) no painel informativo - WC sem condições de higiene (pontual) - Posto de praia incompleto (visitas 1º turno)	Cumprimento generalizado dos critérios
Balanco do Concelho		95.74%	4.26%		

FICHA DE VISITA DE CONTROLO “PROJETO PRAIA SAUDÁVEL” (FUNDAÇÃO VODAFONE PORTUGAL)

Zona Balnear	Equipamentos doados pela Fundação Vodafone	Praia Acessível	Principais situações verificadas
Palheiros e Zorro	Sim	Sim	-

FICHA DE EQUIPAMENTO DE SALVA-VIDAS

Zona Balnear	Equipamentos inexistentes
Palheiros e Zorro	Carretel

FICHA DE VERIFICAÇÃO DE PAINEL(EIS) DE INFORMAÇÃO

Zona Balnear	Principais situações verificadas		
	Itens gerais	Item/documento em falta	Considerações

Palheiros e Zorro	-	- Duração da época balnear	-
-------------------	---	----------------------------	---

REGISTO FOTOGRÁFICO

Legenda: aspeto geral da praia.

GÓIS (PRAIA FLUVIAL)

Zona Balnear	Nº vigilâncias	Cumprimentos	Incumprimentos	Principais áreas de incumprimento	Situação geral da zona balnear
Peneda-Pego Escuro	8	97.87%	2.13%	- Não existem listas ou calendário de atividades de educação ambiental acessíveis à consulta pelo público	Cumprimento generalizado dos critérios
Canaveias	8	95.74%	4.26%	- No areal não existem recipientes de lixo em número suficiente - Não existem listas ou calendário de atividades de educação ambiental acessíveis à consulta pelo público	
Balanco do Concelho		96.80%	3.20%		

FICHA DE VISITA DE CONTROLO “PROJETO PRAIA SAUDÁVEL” (FUNDAÇÃO VODAFONE PORTUGAL)

Zona Balnear	Equipamentos doados pela Fundação Vodafone	Praia Acessível	Principais situações verificadas
Peneda-Pego Escuro	Não	Sim	-
Canaveias	Não	Sim	-

FICHA DE EQUIPAMENTO DE SALVA-VIDAS

Zona Balnear	Equipamentos inexistentes
Todas	Existência de todos os equipamentos

FICHA DE VERIFICAÇÃO DE PAINEL(EIS) DE INFORMAÇÃO

Zona Balnear	Principais situações verificadas		
	Itens gerais	Item/documento em falta	Considerações
Peneda-Pego Escuro	-	- Inf. Sobre as atividades de educação ambiental - Edital de Praia da Marinha	- Material de construção do painel não é ecológico - Não foi prevista a possibilidade de comunicar o arriamento da BA
Canaveias	-	- Inf. Sobre as atividades de educação ambiental	- Material de construção do painel não é ecológico - Não foi prevista a possibilidade de comunicar o arriamento da BA

REGISTO FOTOGRÁFICO

Legenda: aspeto geral da praia.

PENELA (PRAIA FLUVIAL)

Zona Balnear	Nº vigilâncias	Cumprimentos	Incumprimentos	Principais áreas de incumprimento	Situação geral da zona balnear
Louçainha	7	100%	0.00%	- Sem ocorrências a relatar	Cumprimento generalizado dos critérios
Balço do Concelho		100%	0.00%		

FICHA DE VISITA DE CONTROLO “PROJETO PRAIA SAUDÁVEL” (FUNDAÇÃO VODAFONE PORTUGAL)

Zona Balnear	Equipamentos doados pela Fundação Vodafone	Praia Acessível	Principais situações verificadas
Louçainha	Sim	Sim	-

FICHA DE EQUIPAMENTO DE SALVA-VIDAS

Zona Balnear	Equipamentos inexistentes
Louçainha	Existência de todos os equipamentos

FICHA DE VERIFICAÇÃO DE PAINEL(EIS) DE INFORMAÇÃO

Zona Balnear	Principais situações verificadas		
	Ítems gerais	Item/documento em falta	Considerações
Louçainha	-	-	-

REGISTO FOTOGRÁFICO

Legenda: aspeto geral da praia.

POMBAL

Zona Balnear	Nº vigilâncias	Cumprimentos	Incumprimentos	Principais áreas de incumprimento	Situação geral da zona balnear
Osso da Baleia	7	100.00%	0.00%	- Sem incumprimentos a relatar	Cumprimento generalizado dos critérios
Balço do Concelho		100.00%	0.00%		

FICHA DE VISITA DE CONTROLO “PROJETO PRAIA SAUDÁVEL” (FUNDAÇÃO VODAFONE PORTUGAL)

Zona Balnear	Equipamentos doados pela Fundação Vodafone	Praia Acessível	Principais situações verificadas
Osso da Baleia	Sim	Sim	-

FICHA DE EQUIPAMENTO DE SALVA-VIDAS

Zona Balnear	Equipamentos inexistentes
Osso da Baleia	- Existência de todos os equipamentos

FICHA DE VERIFICAÇÃO DE PAINEL(EIS) DE INFORMAÇÃO

Zona Balnear	Principais situações verificadas		
	Itens gerais	Item/documento em falta	Considerações
Osso da Baleia	-- Não é de fácil leitura (muito grande) - Não é apelativo	-	-

LEIRIA

Zona Balnear	Nº vigilâncias	Cumprimentos	Incumprimentos	Principais áreas de incumprimento	Situação geral da zona balnear
Pedrogão - Centro	7	100.00%	0.00%	- Sem incumprimentos a relatar	Cumprimento generalizado dos critérios
Balço do Concelho		100.00%	0.00%		

FICHA DE VISITA DE CONTROLO “PROJETO PRAIA SAUDÁVEL” (FUNDAÇÃO VODAFONE PORTUGAL)

Zona Balnear	Equipamentos doados pela Fundação Vodafone	Praia Acessível	Principais situações verificadas
Pedrogão - Centro	Sim	Sim	-

FICHA DE EQUIPAMENTO DE SALVA-VIDAS

Zona Balnear	Equipamentos inexistentes
Pedrogão - Centro	- Existência de todos os equipamentos

FICHA DE VERIFICAÇÃO DE PAINEL(EIS) DE INFORMAÇÃO

Zona Balnear	Principais situações verificadas		
	Itens gerais	Item/documento em falta	Considerações
Pedrogão - Centro	-	-	-

REGISTO FOTOGRÁFICO

Legenda: Pedrogão – Centro: aspeto geral.

- TEJO -

GUARDA (PRAIA FLUVIAL)

Zona Balnear	Nº vigilâncias	Cumprimentos	Incumprimentos	Principais áreas de incumprimento	Situação geral da zona balnear
Valhelhas	60	100%	0.00%	- Sem incumprimentos a registar	Cumprimento generalizado dos critérios
Balço do Concelho		100%	0.00%		

FICHA DE VISITA DE CONTROLO “PROJETO PRAIA SAUDÁVEL” (FUNDAÇÃO VODAFONE PORTUGAL)

Zona Balnear	Equipamentos doados pela Fundação Vodafone	Praia Acessível	Principais situações verificadas
Valhelhas	Não	Sim	-

FICHA DE EQUIPAMENTO DE SALVA-VIDAS

Zona Balnear	Equipamentos inexistentes
Valhelhas	-

FICHA DE VERIFICAÇÃO DE PAINEL(EIS) DE INFORMAÇÃO

Zona Balnear	Principais situações verificadas		
	Itens gerais	Item/documento em falta	Considerações
Valhelhas	-	-	- Não foi prevista a possibilidade de comunicar o arriamento da BA

REGISTO FOTOGRÁFICO

Legenda: parque de estacionamento contempla espaços para veículos para pessoas com mobilidade reduzida ou especial.

MAÇÃO (PRAIA FLUVIAL)

Zona Balnear	Nº vigilâncias	Cumprimentos	Incumprimentos	Principais áreas de incumprimento	Situação geral da zona balnear
Carvoeiro	16	99.87%	0.13%	- As vias de acesso (prioritário) não se encontram desimpedidas (pontual)	Cumprimento generalizado dos critérios
Balço do Concelho		99.87%	0.13%		

FICHA DE VISITA DE CONTROLO “PROJETO PRAIA SAUDÁVEL” (FUNDAÇÃO VODAFONE PORTUGAL)

Zona Balnear	Equipamentos doados pela Fundação Vodafone	Praia Acessível	Principais situações verificadas
Carvoeiro	Não	Sim	-

FICHA DE EQUIPAMENTO DE SALVA-VIDAS

Zona Balnear	Equipamentos inexistentes
Carvoeiro	- Existência de todos os equipamentos

FICHA DE VERIFICAÇÃO DE PAINEL(EIS) DE INFORMAÇÃO

Zona Balnear	Principais situações verificadas		
	Ítems gerais	Item/documento em falta	Considerações
Carvoeiro	-	- Edital de praia da Marinha	-

REGISTO FOTOGRÁFICO

Legenda: aspeto geral da praia.

SESIMBRA

Zona Balnear	Nº vigilâncias	Cumprimentos	Incumprimentos	Principais áreas de incumprimento	Situação geral da zona balnear
Moinho de Baixo-Meco	9	86.05%	13.95%	<ul style="list-style-type: none"> - Estacionamento de viaturas em locais não autorizados - As vias de acesso (prioritário) não se encontram desimpedidas - Circulação de veículos motorizados em locais não autorizados - Verifica-se a existência de pisoteio da duna/vegetação natural fora dos acessos - Venda ambulante - A praia encontra-se suja ou com lixo - Verifica-se a existência de animais na praia - Os recipientes do lixo não estão devidamente conservados e esvaziados (pontual) - Não existe painel informativo junto à Bandeira Azul - Não está afixado o boletim analítico da água balnear - Não existe informação dirigida ao público divulgando os valores naturais da praia em inglês ou em outro idioma estrangeiro 	Cumprimento dos critérios – alguns aspetos a melhorar
Balanco do Concelho		86.05%	13.95%		

FICHA DE VISITA DE CONTROLO “PROJETO PRAIA SAUDÁVEL” (FUNDAÇÃO VODAFONE PORTUGAL)

Zona Balnear	Equipamentos doados pela Fundação Vodafone	Praia Acessível	Principais situações verificadas
Moinho de Baixo-Meco	Sim	Sim	-

FICHA DE EQUIPAMENTO DE SALVA-VIDAS

Zona Balnear	Equipamentos inexistentes
Moinho de Baixo - Meco	- Existência de todos os equipamentos

FICHA DE VERIFICAÇÃO DE PAINEL(EIS) DE INFORMAÇÃO

Zona Balnear	Principais situações verificadas		
	Itens gerais	Item/documento em falta	Considerações
Moinho de Baixo - Meco	-	- Inf. Sobre as atividades de educação ambiental - Edital de praia da Marinha	- Escala de mapa inadequada - Não foi prevista a possibilidade de comunicar o arriamento da BA

- ALENTEJO -
SESIMBRA

Zona Balnear	Nº vigilâncias	Cumprimentos	Incumprimentos	Principais áreas de incumprimento	Situação geral da zona balnear
Ouro	9	40.66%	59.34%	- Não existe local de 1ºs socorros em serviço e em boas condições de funcionamento - O local de 1ºs socorros não está devidamente assinalado com pictograma ou painel informativo em português - O local de 1ºs socorros não está devidamente assinalado com pictograma ou painel informativo noutra língua - Não existe informação dirigida ao público divulgando os valores naturais da praia em inglês ou em outra língua estrangeira - Bandeira Azul não hasteada desde o dia 13 de Agosto (nota do coordenador regional)	Situações graves de incumprimento dos critérios
Califórnia	9	93.62%	6.38%	- Não existe painel informativo junto à Bandeira Azul - Não existe informação dirigida ao público divulgando os valores naturais da praia em inglês ou em outra língua estrangeira - Não existe calendário de actividades de educação ambiental	Cumprimento generalizado dos critérios
Lagoa de Albufeira - Mar	9	81.56%	18.44%	- Estacionamento de viaturas em locais não autorizados - Verifica-se a existência de pisoteio da duna/vegetação natural fora dos acessos - Venda ambulante fora dos locais indicados para tal - Não existem recipientes para recolha selectiva de resíduos	Cumprimento dos critérios – alguns aspetos a melhorar

da Bandeira Azul 2015

				<ul style="list-style-type: none"> - A praia encontra-se suja ou com lixo - Verifica-se a existência de animais na praia - Não existem recipientes do lixo em número suficiente no areal - Não existe boletim analítico afixado - Não existe informação dirigida ao público divulgando os valores naturais da praia em inglês ou em outro idioma estrangeiro 	
Balço do Concelho		71.95%	28.05%		

FICHA DE VISITA DE CONTROLO “PROJETO PRAIA SAUDÁVEL” (FUNDAÇÃO VODAFONE PORTUGAL)

Zona Balnear	Equipamentos doados pela Fundação Vodafone	Praia Acessível	Principais situações verificadas
Ouro	Sim	Sim	-
Califónia	Sim	Não	-
Lagoa de Albufeira - Mar	Não	Não	-

FICHA DE EQUIPAMENTO DE SALVA-VIDAS

Zona Balnear	Equipamentos inexistentes
Todas	- Existência de todos os equipamentos

FICHA DE VERIFICAÇÃO DE PAINEL(EIS) DE INFORMAÇÃO

Zona Balnear	Principais situações verificadas		
	Itens gerais	Item/documento em falta	Considerações
Todas	-	<ul style="list-style-type: none"> - Inf. Sobre as atividades de educação ambiental - Edital de praia da Marinha 	<ul style="list-style-type: none"> - Escala de mapa inadequada - Não foi prevista a possibilidade de comunicar o arriamento da BA

REGISTO FOTOGRÁFICO

Legenda: Lagoa de Albufeira – Mar - Sinalização e equipamento urbano adequado.

SETÚBAL

Zona Balnear	Nº vigilâncias	Cumprimentos	Incumprimentos	Principais áreas de incumprimento	Situação geral da zona balnear
Figueirinha	60	90.78%	9.22%	<ul style="list-style-type: none"> - Não existe telefone facilmente acessível ao público - O local de 1ºs socorros não está devidamente assinalado com pictograma ou painel informativo em português - O local de 1ºs socorros não está devidamente assinalado com pictograma ou painel informativo noutra língua - As instalações sanitárias não apresentam boas condições de higiene - A praia encontra-se suja ou com lixo (pontual) - Estacionamento de viaturas desordenado (pontual) 	Cumprimento generalizado dos critérios

Zona Balnear	Nº vigilâncias	Cumprimentos	Incumprimentos	Principais áreas de incumprimento	Situação geral da zona balnear
Balço do Concelho		90.78%	9.22%		

FICHA DE VISITA DE CONTROLO “PROJETO PRAIA SAUDÁVEL” (FUNDAÇÃO VODAFONE PORTUGAL)

Zona Balnear	Equipamentos doados pela Fundação Vodafone	Praia Acessível	Principais situações verificadas
Figueirinha	Sim	Sim	-

FICHA DE EQUIPAMENTO DE SALVA-VIDAS

Zona Balnear	Equipamentos inexistentes
Figueirinha	- Existência de todos os equipamentos

FICHA DE VERIFICAÇÃO DE PAINEL(EIS) DE INFORMAÇÃO

Zona Balnear	Principais situações verificadas		
	Itens gerais	Item/documento em falta	Considerações
Figueirinha	-	-	-

REGISTO FOTOGRÁFICO

Legenda: (esq.) Venda de artigos de praia no posto médico novo, à entrada principal da praia. (dir.) Durante o PNVBA 2014, duas cadeiras anfíbias disponíveis para os utentes com mobilidade reduzida.

GRÂNDOLA

Zona Balnear	Nº vigilâncias	Cumprimentos	Incumprimentos	Principais áreas de incumprimento	Situação geral da zona balnear
Tróia-Mar	7	95.74%	4.26%	- Não existe telefone facilmente acessível ao público - Não existe algum meio de comunicação rápido (telefone, rádio...) devidamente assinalado com pictograma	Cumprimento generalizado dos critérios
Bico das Lulas	7	95.74%	4.26%	- Não existe telefone facilmente acessível ao público - Não existe algum meio de comunicação rápido (telefone, rádio...) devidamente assinalado com pictograma	
Tróia-Galé	7	95.74%	4.26%	- Não existe telefone facilmente acessível ao público - Não existe algum meio de comunicação rápido (telefone, rádio...) devidamente assinalado com pictograma	
Comporta	7	95.74%	4.26%	- Não existe telefone facilmente acessível ao público	

Zona Balnear	Nº vigilâncias	Cumprimentos	Incumprimentos	Principais áreas de incumprimento	Situação geral da zona balnear
				- Não existe algum meio de comunicação rápido (telefone, rádio...) devidamente assinalado com pictograma	
Carvalhal	7	95.74%	4.26%	- Não existe telefone facilmente acessível ao público - Não existe algum meio de comunicação rápido (telefone, rádio...) devidamente assinalado com pictograma	
Pego	7	95.74%	4.26%	- Não existe telefone facilmente acessível ao público - Não existe algum meio de comunicação rápido (telefone, rádio...) devidamente assinalado com pictograma	
Aberta-Nova	7	87.23%	12.77%	- Não existe telefone facilmente acessível ao público - Não existe algum meio de comunicação rápido (telefone, rádio...) devidamente assinalado com pictograma - Não existe rampa de acesso ao areal - O local de prestação de primeiros socorros não se encontra devidamente assinalado por pictograma ou painel informativo em português - O local de prestação de primeiros socorros não se encontra devidamente assinalado por pictograma ou painel informativo noutro idioma - O local de prestação de primeiros socorros em serviço não se encontra em boas condições de funcionamento (desimpedido)	Cumprimento dos critérios – alguns aspetos a melhorar
Melides	7	95.74%	4.26%	- Não existe telefone facilmente acessível ao público - Não existe algum meio de comunicação rápido (telefone, rádio...) devidamente assinalado com pictograma	
Galé - Fontainhas	7	95.74%	4.26%	- Não existe telefone facilmente acessível ao público - Não existe algum meio de comunicação rápido (telefone, rádio...) devidamente assinalado com pictograma	Cumprimento generalizado dos critérios
Balanco do Concelho		94.79%	5.21%		

FICHA DE VISITA DE CONTROLO “PROJETO PRAIA SAUDÁVEL” (FUNDAÇÃO VODAFONE PORTUGAL)

Zona Balnear	Equipamentos doados pela Fundação Vodafone	Praia Acessível	Principais situações verificadas
Tróia-Mar	Sim	Sim	- A praia não tem alocada mota de água com a imagem da Fundação Vodafone Portugal - A praia não tem cadeiras anfíbias doadas pela Fundação Vodafone Portugal
Bico das Lulas	Sim	Não	- A praia não tem alocada mota de água com a imagem da Fundação Vodafone Portugal
Tróia-Galé	Sim	Não	- A praia não tem alocada mota de água com a imagem da Fundação Vodafone Portugal
Comporta	Sim	Sim	- A praia não tem alocada mota-de-água com a imagem da Fundação Vodafone Portugal
Carvalhal	Sim	Sim	- A praia não tem cadeiras anfíbias doadas pela Fundação Vodafone Portugal
Pego	Sim	Sim	
Aberta-Nova	Sim	Não	- A praia não tem alocada mota-de-água com a imagem da Fundação Vodafone Portugal

Zona Balnear	Equipamentos doados pela Fundação Vodafone	Praia Acessível	Principais situações verificadas
Melides	Sim	Sim	<ul style="list-style-type: none"> - A praia não tem alocada mota-de-água com a imagem da Fundação Vodafone Portugal - A praia não tem cadeiras anfíbias doadas pela Fundação Vodafone Portugal
Galé - Fontainhas	Sim	Sim	

FICHA DE EQUIPAMENTO DE SALVA-VIDAS

Zona Balnear	Equipamentos inexistentes
Todas	- Existência de todos os equipamentos

FICHA DE VERIFICAÇÃO DE PAINEL(EIS) DE INFORMAÇÃO

Zona Balnear	Principais situações verificadas		
	Itens gerais	Item/documento em falta	Considerações
Todas	-	- Edital de Praia da Marinha	-

REGISTO FOTOGRÁFICO

Legenda: Melides: aspetos gerais.

SANTIAGO DO CACÉM

Zona Balnear	Nº vigilâncias	Cumprimentos	Incumprimentos	Principais áreas de incumprimento	Situação geral da zona balnear
Costa de Santo André	7	94.53%	5.47%	<ul style="list-style-type: none"> - Não existe telefone facilmente acessível ao público - Não existe algum meio de comunicação rápido (telefone, rádio...) devidamente assinalado com pictograma - Estado de deficitário de conservação e asseio nos acessos à praia 	Cumprimento generalizado dos critérios
Fonte do Cortiço	7	95.13%	4.87%	<ul style="list-style-type: none"> - Não existe telefone facilmente acessível ao público - Não existe algum meio de comunicação rápido (telefone, rádio...) devidamente assinalado com pictograma - Instalações sanitárias sem condições de higiene (pontual) 	
Balanco do Concelho		94.83%	5.17%		

FICHA DE VISITA DE CONTROLO “PROJETO PRAIA SAUDÁVEL” (FUNDAÇÃO VODAFONE PORTUGAL)

Zona Balnear	Equipamentos doados pela Fundação Vodafone	Praia Acessível	Principais situações verificadas
Costa de Santo André	Sim	Sim	-
Fonte do Cortiço	Sim	Não	-

FICHA DE EQUIPAMENTO DE SALVA-VIDAS

Zona Balnear	Equipamentos inexistentes
Todas	- Existência de todos os equipamentos

FICHA DE VERIFICAÇÃO DE PAINEL(EIS) DE INFORMAÇÃO

Zona Balnear	Principais situações verificadas		
	Itens gerais	Item/documento em falta	Considerações
Todas	-	- Edital de Praia da Marinha	-

REGISTO FOTOGRÁFICO

Legenda: Costa Sto. André: painel com informação exigida e de fácil leitura.

SINES

Zona Balnear	Nº vigilâncias	Cumprimentos	Incumprimentos	Principais áreas de incumprimento	Situação geral da zona balnear
Vasco da Gama	8	94.15%	5.85%	<ul style="list-style-type: none"> - O acesso à praia encontra-se em mau estado de conservação e asseio (pontual) - Não existe sinalização a delimitar as diversas áreas de utilização da praia - Na praia não estão garantidos os diferentes usos sem conflito (pesca, navegação, parapente...) 	Cumprimento generalizado dos critérios
S. Torpes	8	78.72%	21.28%	<ul style="list-style-type: none"> - O acesso à praia não se encontra em bom estado de conservação e/ou de asseio - Verifica-se a existência de pisoteio da duna/vegetação natural fora dos acessos - O local de prestação de primeiros socorros em serviço não se encontra em boas condições de funcionamento (desimpedido) - O local de prestação de primeiros socorros não se encontra devidamente assinalado por pictograma ou painel informativo, em português ou noutra língua - Não existe sinalização a delimitar as diversas áreas de utilização da praia - Na praia não estão garantidos os diferentes usos sem conflito (pesca, navegação, parapente...) - Não está afixado o boletim analítico - Não existe informação dirigida ao público divulgando os valores naturais da praia em português ou em outro idioma 	Situações evidentes de incumprimento dos critérios
Vale Figueiros ⁽¹⁾	-	0.00%	-	-	
Praia Grande do Porto Covo	8	84.57%	15.43%	<ul style="list-style-type: none"> - O acesso à praia encontra-se em mau estado de conservação e asseio (pontual) - Circulação de veículos motorizados em locais não autorizados (pontual) - As instalações sanitárias para pessoas com mobilidade reduzida não estão devidamente equipadas e/ou a funcionar 	Cumprimento dos critérios – alguns aspetos a melhorar

da Bandeira Azul 2015

Zona Balnear	Nº vigilâncias	Cumprimentos	Incumprimentos	Principais áreas de incumprimento	Situação geral da zona balnear
				<ul style="list-style-type: none"> - O local de prestação de primeiros socorros não se encontra devidamente assinalado por pictograma ou painel informativo, em português ou noutra língua - O local de prestação de primeiros socorros em serviço não se encontra em boas condições de funcionamento (desimpedido) - Não existe sinalização a delimitar as diversas áreas de utilização da praia - Na praia não estão garantidos os diferentes usos sem conflito (pesca, navegação, parapente...) - Não existe boletim analítico da qualidade da água balnear - O painel informativo junto ao mastro da Bandeira Azul foi roubado (reposto no dia 22 de Julho de 2015) 	
Ilha do Pessegueiro	8	66.76%	33.24%	<ul style="list-style-type: none"> - O acesso à praia encontra-se em mau estado de conservação e asseio (pontual) - Verifica-se a existência de pisoteio da duna/vegetação natural fora dos acessos - O parque de estacionamento não contempla espaços para veículos para pessoas com mobilidade reduzida ou especial - As instalações sanitárias não são acessíveis ao público - As instalações sanitárias não apresentam boas condições de higiene (pontual) - As instalações sanitárias para pessoas com mobilidade reduzida não estão devidamente equipadas e/ou a funcionar - Não existe algum meio de comunicação rápido (telefone, rádio...) devidamente assinalado com pictograma - O local de prestação de primeiros socorros não se encontra devidamente assinalado por pictograma ou painel informativo, em português ou noutra língua - O local de prestação de primeiros socorros em serviço não se encontra em boas condições de funcionamento (desimpedido) - Não existe sinalização a delimitar as diversas áreas de utilização da praia - Na praia não estão garantidos os diferentes usos sem conflito (pesca, navegação, parapente...) - No areal não existem recipientes de lixo em número suficiente - São visíveis restos de algas no areal - Não existe informação dirigida ao público divulgando os valores naturais da praia em português ou em outro idioma - Não existe lista ou calendário de actividades de educação ambiental 	Situações graves de incumprimento dos critérios
Balanço do Concelho		64.84%	35.16%		

(1) - Bandeira Azul não hasteada definitivamente

FICHA DE VISITA DE CONTROLO “PROJETO PRAIA SAUDÁVEL” (FUNDAÇÃO VODAFONE PORTUGAL)

Zona Balnear	Equipamentos doados pela Fundação Vodafone	Praia Acessível	Principais situações verificadas
Vasco da Gama	Sim	Sim	- A praia não tem alocada mota de água com a imagem da Fundação Vodafone Portugal

Zona Balnear	Equipamentos doados pela Fundação Vodafone	Praia Acessível	Principais situações verificadas
S. Torpes	Sim	Sim	- A praia não tem alocada mota de água com a imagem da Fundação Vodafone Portugal - A praia não tem cadeiras anfíbias doadas pela Fundação Vodafone Portugal
Vale Figueiros	Sim	Não	- A praia não tem alocada mota de água com a imagem da Fundação Vodafone Portugal
Praia Grande do Porto Covo	Sim	Não	- A praia não tem alocada mota de água com a imagem da Fundação Vodafone Portugal
Ilha do Pessegueiro	Sim	Não	- A praia não tem alocada mota de água com a imagem da Fundação Vodafone Portugal

FICHA DE EQUIPAMENTO DE SALVA-VIDAS

Zona Balnear	Equipamentos inexistentes
Todas	- Existência de todos os equipamentos

FICHA DE VERIFICAÇÃO DE PAINEL(EIS) DE INFORMAÇÃO

Zona Balnear	Principais situações verificadas		
	Itens gerais	Item/documento em falta	Considerações
Todas	-	- Informação ambiental (áreas sensíveis, protegidas...) - Precauções de segurança - Outras inf. Ambientais	- Material de construção do painel não é ecológico - Não foi prevista a possibilidade de comunicar o arriamento da BA

MÉRTOLA (PRAIA FLUVIAL)

Zona Balnear	Nº vigilâncias	Cumprimentos	Incumprimentos	Principais áreas de incumprimento	Situação geral da zona balnear
Albufeira da Tapada Grande	8	100%	0.00%	- Sem incumprimentos a relatar	Cumprimento generalizado dos critérios
Balço do Concelho		100%	0.00%		

FICHA DE VISITA DE CONTROLO “PROJETO PRAIA SAUDÁVEL” (FUNDAÇÃO VODAFONE PORTUGAL)

Zona Balnear	Equipamentos doados pela Fundação Vodafone	Praia Acessível	Principais situações verificadas
Albufeira da Tapada Grande	Não	Sim	-

FICHA DE EQUIPAMENTO DE SALVA-VIDAS

Zona Balnear	Equipamentos inexistentes
Albufeira da Tapada Grande	- Existência de todos os equipamentos

FICHA DE VERIFICAÇÃO DE PAINEL(EIS) DE INFORMAÇÃO

Zona Balnear	Principais situações verificadas		
	Itens gerais	Item/documento em falta	Considerações
Albufeira da Tapada Grande	-	-	-

REGISTO FOTOGRÁFICO

Legenda: Seleção de resíduos no areal; Lugar de estacionamento reservado para pessoas com mobilidade reduzida.

ODEMIRA

Zona Balnear	Nº vigilâncias	Cumprimentos	Incumprimentos	Principais áreas de incumprimento	Situação geral da zona balnear
Farol	8	82.45%	17.55%	<ul style="list-style-type: none"> - O acesso à praia encontra-se em mau estado de conservação e asseio (pontual) - Verifica-se a existência de pisoteio fora dos acessos - As instalações sanitárias para pessoas com mobilidade reduzida não estão devidamente equipadas e/ou a funcionar - Não existe rampa de acesso ao areal - O local de prestação de primeiros socorros em serviço não se encontra em boas condições de funcionamento (desimpedido) - O local de prestação de primeiros socorros não se encontra devidamente assinalado por pictograma ou painel informativo, em português ou noutra língua - Não existe sinalização a delimitar as diversas áreas de utilização da praia - Na praia não estão garantidos os diferentes usos sem conflito (pesca, navegação, parapente...) 	Cumprimento dos critérios – alguns aspetos a melhorar
Franquia	8	82.45%	17.55%	<ul style="list-style-type: none"> - O acesso à praia encontra-se em mau estado de conservação e asseio (pontual) - As instalações sanitárias para pessoas com mobilidade reduzida não estão devidamente equipadas e/ou a funcionar 	

da Bandeira Azul 2015

Zona Balnear	Nº vigilâncias	Cumprimentos	Incumprimentos	Principais áreas de incumprimento	Situação geral da zona balnear
				<ul style="list-style-type: none"> - O local de prestação de primeiros socorros em serviço não se encontra em boas condições de funcionamento (desimpedido) - O local de prestação de primeiros socorros não se encontra devidamente assinalado por pictograma ou painel informativo, em português ou noutra língua - Na praia não estão garantidos os diferentes usos sem conflito (pesca, navegação, parapente...) - Não existe sinalização a delimitar as diversas áreas de utilização da praia - Não existe informação dirigida ao público divulgando os valores naturais da praia em português ou em outro idioma 	
Furnas	8	81.92%	18.08%	<ul style="list-style-type: none"> - O acesso à praia encontra-se em mau estado de conservação e asseio (pontual) - Verifica-se a existência de pisoteio fora dos acessos - O local de prestação de primeiros socorros em serviço não se encontra em boas condições de funcionamento (desimpedido) - O local de prestação de primeiros socorros não se encontra devidamente assinalado por pictograma ou painel informativo, em português ou noutra língua - Na praia não estão garantidos os diferentes usos sem conflito (pesca, navegação, parapente...) - Não existe sinalização a delimitar as diversas áreas de utilização da praia - Não existem afixadas orientações sobre a segurança da praia (atuação em caso de acidentes como fogo, etc.) 	
Almograve	8	80.32%	19.68%	<ul style="list-style-type: none"> - Verifica-se a existência de pisoteio da duna/vegetação natural fora dos acessos (pontual) - As instalações sanitárias para pessoas com mobilidade reduzida não estão devidamente equipadas e/ou a funcionar - O local de prestação de primeiros socorros em serviço não se encontra em boas condições de funcionamento (desimpedido) - O local de prestação de primeiros socorros não se encontra devidamente assinalado por pictograma ou painel informativo em português - O local de prestação de primeiros socorros não se encontra devidamente assinalado por pictograma ou painel informativo numa língua estrangeira - Não estão garantidos os diferentes usos sem conflito (pesca, navegação, parapente, etc.) - Não existe sinalização a delimitar as diversas áreas de utilização da praia - Não existem afixadas orientações sobre a segurança da praia (atuação em caso de acidentes como fogo, etc.) - Não existe informação dirigida ao público divulgando os valores naturais da praia em português ou em outro idioma 	
Zambujeira do Mar	8	86.70%	13.30%	<ul style="list-style-type: none"> - O acesso à praia não se encontra em bom estado de conservação e asseio (pontual) 	

da Bandeira Azul 2015

Zona Balnear	Nº vigilâncias	Cumprimentos	Incumprimentos	Principais áreas de incumprimento	Situação geral da zona balnear
				<ul style="list-style-type: none"> - O local de prestação de primeiros socorros em serviço não se encontra em boas condições de funcionamento (desimpedido) - O local de prestação de primeiros socorros não se encontra devidamente assinalado por pictograma ou painel informativo em português ou em outro idioma - Não estão garantidos os diferentes usos sem conflito (pesca, navegação, parapente, etc.) - Não existe sinalização a delimitar as diversas áreas de utilização da praia - Não existem afixadas orientações sobre a segurança da praia (atuação em caso de acidentes como fogo, etc.) 	
Carvalhal	8	86.70%	13.30%	<ul style="list-style-type: none"> - O acesso à praia não se encontra em bom estado de conservação e asseio (pontual) - O local de prestação de primeiros socorros em serviço não se encontra em boas condições de funcionamento (desimpedido) - O local de prestação de primeiros socorros não se encontra devidamente assinalado por pictograma ou painel informativo em português - O local de prestação de primeiros socorros não se encontra devidamente assinalado por pictograma ou painel informativo numa língua estrangeira - Na praia não estão garantidos os diferentes usos sem conflito (pesca, navegação, parapente, etc.) - Não existe sinalização a delimitar as diversas áreas de utilização da praia - Não existem afixadas orientações sobre a segurança da praia (atuação em caso de acidentes como fogo, etc.) 	
Balço do Concelho		83.42%	16.58%		

FICHA DE VISITA DE CONTROLO “PROJETO PRAIA SAUDÁVEL” (FUNDAÇÃO VODAFONE PORTUGAL)

Zona Balnear	Equipamentos doados pela Fundação Vodafone	Praia Acessível	Principais situações verificadas
Farol	Sim	Não	- A praia não tem alocada mota de água com a imagem da Fundação Vodafone Portugal
Franquia	Sim	Não	- A praia não tem alocada mota de água com a imagem da Fundação Vodafone Portugal
Furnas	Sim	Sim	<ul style="list-style-type: none"> - A praia não tem alocada mota de água com a imagem da Fundação Vodafone Portugal - Não existem na praia elementos responsáveis pelo manuseamento das cadeiras anfíbias (tiralôs)
Almograve	Sim	Não	- A praia não tem alocada mota de água com a imagem da Fundação Vodafone Portugal
Zambujeira do Mar	Sim	Sim	<ul style="list-style-type: none"> - A praia não tem alocada mota de água com a imagem da Fundação Vodafone Portugal - A praia não tem cadeiras anfíbias doadas pela Fundação Vodafone Portugal
Carvalhal	Sim	Sim	<ul style="list-style-type: none"> - A praia não tem alocada mota de água com a imagem da Fundação Vodafone Portugal - A praia não tem cadeiras anfíbias doadas pela Fundação Vodafone Portugal

FICHA DE EQUIPAMENTO DE SALVA-VIDAS

Zona Balnear	Equipamentos inexistentes
Todas	- Existência de todos os equipamentos

FICHA DE VERIFICAÇÃO DE PAINEL(EIS) DE INFORMAÇÃO

Zona Balnear	Principais situações verificadas		
	Itens gerais	Item/documento em falta	Considerações
Todas	-	- Precauções de segurança	- Não foi prevista a possibilidade de comunicar o arriamento da BA

- ALGARVE -
VILA REAL DE SANTO ANTÓNIO

Zona Balnear	Nº vigilâncias	Cumprimentos	Incumprimentos	Principais áreas de incumprimento	Situação geral da zona balnear
Manta Rota	8	97.87%	2.13%	- Não existe o boletim analítico com o registo da água balnear da BA	Cumprimento generalizado dos critérios
Lota	8	91.49%	8.51%	- Os edifícios e equipamentos existentes na praia encontram-se em más condições de conservação e limpeza - As instalações sanitárias não apresentam boas condições de higiene - A praia encontra-se suja ou com lixo - Não existe o boletim analítico com o registo da água balnear da BA	
Monte Gordo	8	95.74%	4.26%	- Não existem instalações sanitárias acessíveis ao público - Não existe o boletim analítico com o registo da água balnear da BA	
Santo António	8	95.74%	4.26%	- As instalações sanitárias não apresentam boas condições de higiene - Não existe o boletim analítico com o registo da água balnear da BA	
Balanço do Concelho		95.21%	4.79%		

FICHA DE VISITA DE CONTROLO “PROJETO PRAIA SAUDÁVEL” (FUNDAÇÃO VODAFONE PORTUGAL)

Zona Balnear	Equipamentos doados pela Fundação Vodafone	Praia Acessível	Principais situações verificadas
Manta Rota	Não	Sim	-
Lota	Não	Sim	-
Monte Gordo	Não	Sim	-
Santo António	Não	Sim	-

FICHA DE EQUIPAMENTO DE SALVA-VIDAS

Zona Balnear	Equipamentos inexistentes
Todas	- Existência de todos os equipamentos

FICHA DE VERIFICAÇÃO DE PAINEL(EIS) DE INFORMAÇÃO

Zona Balnear	Principais situações verificadas		
	Itens gerais	Item/documento em falta	Considerações
Todas	<ul style="list-style-type: none"> - Não é apelativo - Não tem o formato adequado - Não tem a informação distribuída de forma equilibrada 	<ul style="list-style-type: none"> - Informação ambiental (áreas sensíveis, protegidas...) - Outras inf. Ambientais 	<ul style="list-style-type: none"> - Não tem escala de painel e mapa - Não é acessível a TODOS - Não foi prevista a possibilidade de comunicar o arriamento da BA

REGISTO FOTOGRÁFICO

Legenda: Monte Gordo: visão geral da praia.

- AÇORES -

PRAIA DA VITÓRIA

Zona Balnear	Nº vigilâncias	Cumprimentos	Incumprimentos	Principais áreas de incumprimento	Situação geral da zona balnear
Praínha	9	90.78%	9.22%	<ul style="list-style-type: none"> - Não existe estacionamento para pessoas com mobilidade reduzida ou especial - Não existe telefone facilmente acessível ao público - Não existe algum meio de comunicação rápido (telefone, rádio...) devidamente assinalado com pictograma - A praia encontra-se suja ou com lixo - As instalações sanitárias não apresentam boas condições de higiene 	Cumprimento generalizado dos critérios
Grande	9	97.87%	2.13%	- As instalações sanitárias não apresentam boas condições de higiene	
Porto Martins	9	99.76%	0.24%	- A praia encontra-se suja ou com lixo (pontual)	
Zona Balnear dos Biscoitos	9	99.76%	0.24%	- As instalações sanitárias não apresentam boas condições de higiene (pontual)	
Praia da Riviera	9	97.63%	2.37%	<ul style="list-style-type: none"> - A praia encontra-se suja ou com lixo (pontual) - Não existe rampa de acesso ao areal 	
Escaleiras	9	97.40%	2.60%	<ul style="list-style-type: none"> - Não existe WC para pessoas com mobilidade reduzida - As instalações sanitárias não apresentam boas condições de higiene (pontual) 	
Balanço do Concelho		97.20%	2.80%		

FICHA DE VISITA DE CONTROLO “PROJETO PRAIA SAUDÁVEL” (FUNDAÇÃO VODAFONE PORTUGAL)

Zona Balnear	Equipamentos doados pela Fundação Vodafone	Praia Acessível	Principais situações verificadas
Praíinha	Sim	Não	-
Grande	Sim	Sim	-
Porto Martins	Sim	Sim	-
Zona Balnear dos Biscoitos	Sim	Sim	-
Praia da Riviera	Não	Não	-
Escaleiras	Não	Não	-

FICHA DE EQUIPAMENTO DE SALVA-VIDAS

Zona Balnear	Equipamentos inexistentes
Praíinha	Existência de todos os equipamentos
Grande	Vara de salvamento
Porto Martins	Existência de todos os equipamentos
Zona Balnear dos Biscoitos	Existência de todos os equipamentos
Praia da Riviera	Vara de salvamento Carretel
Escaleiras	Vara de salvamento Pés de pato

FICHA DE VERIFICAÇÃO DE PAINEL(EIS) DE INFORMAÇÃO

Zona Balnear	Principais situações verificadas		
	Itens gerais	Item/documento em falta	Considerações
Praíinha	-	- Outras inf. Ambientais	- A informação não está traduzida noutros idiomas
Grande	- Não é apelativo - A informação não está distribuída de forma equilibrada	-	- A comunicação não é eficaz - A informação não está traduzida noutros idiomas
Porto Martins	- Não é apelativo - A informação não está distribuída de forma equilibrada	- Outras inf. Ambientais	- A informação não está traduzida noutros idiomas - A comunicação não é eficaz - Não foi prevista a possibilidade de comunicar o arriamento da BA
Zona Balnear dos Biscoitos	- Não é de fácil leitura (tamanho de letra, cores, pictogramas) - Não é apelativo - A informação não está distribuída de forma equilibrada	-	- A informação não está traduzida noutros idiomas - A comunicação não é eficaz - Não foi prevista a possibilidade de comunicar o arriamento da BA
Praia da Riviera	- Não é de fácil leitura (tamanho de letra, cores, pictogramas) - Não é apelativo - A informação não está distribuída de forma equilibrada	- Outras inf. Ambientais	- A informação não está traduzida noutros idiomas - A comunicação não é eficaz - Não foi prevista a possibilidade de comunicar o arriamento da BA
Escaleiras	- Não é de fácil leitura (tamanho de letra, cores, pictogramas) - Não é apelativo	- Outras inf. Ambientais	- A informação não está traduzida noutros idiomas - Não foi prevista a possibilidade de comunicar o arriamento da BA

Zona Balnear	Principais situações verificadas		
	Itens gerais	Item/documento em falta	Considerações
	- A informação não está distribuída de forma equilibrada		

REGISTO FOTOGRÁFICO

Legenda: Riviera: resíduos.

ANGRA DO HEROÍSMO

Zona Balnear	Nº vigilâncias	Cumprimentos	Incumprimentos	Principais áreas de incumprimento	Situação geral da zona balnear
Cinco Ribeiras	8	95.74%	4.26%	- Não existe telefone facilmente acessível ao público - Não existe algum meio de comunicação rápido (telefone, rádio...) devidamente assinalado com pictograma	
Negrito	8	93.62%	6.38%	- As instalações sanitárias para pessoas com mobilidade reduzida não estão devidamente equipadas e/ou a funcionar - Não existe telefone facilmente acessível ao público - Não existe algum meio de comunicação rápido (telefone, rádio...) devidamente assinalado com pictograma	
Silveira	8	92.82%	7.18%	- As vias de acesso não se encontram desimpedidas (sem viaturas estacionadas) - As instalações sanitárias não estão devidamente assinaladas por pictograma - Não existe telefone facilmente acessível ao público - Não existe algum meio de comunicação rápido (telefone, rádio...) devidamente assinalado com pictograma	
Salga	8	88.03%	11.97%	- O parque de estacionamento não contempla espaços para veículos para pessoas com mobilidade reduzida ou especial - Não existem instalações sanitárias acessíveis ao público (pontual) - As instalações sanitárias para pessoas com mobilidade reduzida não estão devidamente equipadas e/ou a funcionar - Não existe telefone facilmente acessível ao público - Não existe algum meio de comunicação rápido (telefone, rádio...) devidamente assinalado com pictograma - São visíveis restos de algas - Não está afixado o mapa com a localização dos equipamentos e serviços da praia	Cumprimento dos critérios – alguns aspetos a melhorar
Praia (Angra)	8	95.74%	4.26%	- Não existe telefone facilmente acessível ao público - Não existe algum meio de comunicação rápido (telefone, rádio...) devidamente assinalado com pictograma	Cumprimento generalizado dos critérios
Baía do Refúgio	8	95.74%	4.26%	- Não existe telefone facilmente acessível ao público	

Zona Balnear	Nº vigilâncias	Cumprimentos	Incumprimentos	Principais áreas de incumprimento	Situação geral da zona balnear
				- Não existe algum meio de comunicação rápido (telefone, rádio...)	
Balanco do Concelho		%	%		

FICHA DE VISITA DE CONTROLO “PROJETO PRAIA SAUDÁVEL” (FUNDAÇÃO VODAFONE PORTUGAL)

Zona Balnear	Equipamentos doados pela Fundação Vodafone	Praia Acessível	Principais situações verificadas
Cinco Ribeiras	Sim	Não	-
Negrito	Sim	Sim	-
Prainha (Angra)	Sim	Sim	- A praia não tem cadeiras anfíbias doadas pela Fundação Vodafone Portugal - Não existem elementos responsáveis pelo manuseamento das cadeiras anfíbias (tiralôs)
Salga	Sim	Não	-
Baía do Refugo	Sim	Não	-
Silveira	Sim	Não	-

FICHA DE EQUIPAMENTO DE SALVA-VIDAS

Zona Balnear	Equipamentos inexistentes
Todas	Existência de todos os equipamentos

FICHA DE VERIFICAÇÃO DE PAINEL(EIS) DE INFORMAÇÃO

Zona Balnear	Principais situações verificadas		
	Itens gerais	Item/documento em falta	Considerações
Cinco Ribeiras	-	- Outras inf. Ambientais	- Não tem a informação traduzida noutros idiomas - Não foi prevista a possibilidade de comunicar o arriamento da BA
Negrito	-	- Outras inf. Ambientais	- Não tem a informação traduzida noutros idiomas - Não foi prevista a possibilidade de comunicar o arriamento da BA
Silveira	-	- Outras inf. Ambientais	- Não tem a informação traduzida noutros idiomas
Salga	-	- Mapa com indicação de serviços e equipamentos - Outras inf. Ambientais	- Não tem a informação traduzida noutros idiomas - Não tem escala de painel e mapa adequado - Não foi prevista a possibilidade de comunicar o arriamento da BA
Prainha (Angra)	-	- Outras inf. Ambientais	- Não tem a informação traduzida noutros idiomas
Baía do Refugo	-	- Outras inf. Ambientais	- Não tem a informação traduzida noutros idiomas - Não foi prevista a possibilidade de comunicar o arriamento da BA

REGISTO FOTOGRÁFICO

Legenda: Silveira: As vias de acesso não se encontram desimpedidas (sem viaturas estacionadas).

SÃO ROQUE DO PICO

Zona Balnear	Nº vigilâncias	Cumprimentos	Incumprimentos	Principais áreas de incumprimento	Situação geral da zona balnear
Cais do Pico	8	100%	100%	- Sem incumprimentos a relatar	Cumprimento generalizado dos critérios
Balanco do Concelho		100%	100%		

FICHA DE VISITA DE CONTROLO “PROJETO PRAIA SAUDÁVEL” (FUNDAÇÃO VODAFONE PORTUGAL)

Zona Balnear	Equipamentos doados pela Fundação Vodafone	Praia Acessível	Principais situações verificadas
Cais do Pico	Sim	Sim	-

FICHA DE EQUIPAMENTO DE SALVA-VIDAS

Zona Balnear	Equipamentos inexistentes
Cais do Pico	Existência de todos os equipamentos

FICHA DE VERIFICAÇÃO DE PAINEL(EIS) DE INFORMAÇÃO

Zona Balnear	Principais situações verificadas		
	Itens gerais	Item/documento em falta	Considerações
Cais do Pico	-	- Inf. Sobre as atividades de educação ambiental - Outras inf. Ambientais	- O painel não é de fácil actualização

REGISTO FOTOGRÁFICO

Legenda: Cais do Pico – aspeto geral da praia.

SANTA CRUZ DA GRACIOSA

Zona Balnear	Nº vigilâncias	Cumprimentos	Incumprimentos	Principais áreas de incumprimento	Situação geral da zona balnear
Barro Vermelho	6	97.87%	2.13%	- Não existe um meio de comunicação rápido (telefone, rádio...) devidamente assinalado com pictograma	Cumprimento generalizado dos critérios
Praia	6	97.87%	2.13%	- Não existe um meio de comunicação rápido (telefone, rádio...) devidamente assinalado com pictograma	
Balanco do Concelho		97.87%%	2.13%		

FICHA DE VISITA DE CONTROLO “PROJETO PRAIA SAUDÁVEL” (FUNDAÇÃO VODAFONE PORTUGAL)

Zona Balnear	Equipamentos doados pela Fundação Vodafone	Praia Acessível	Principais situações verificadas
Todas	Não	Não	-

FICHA DE EQUIPAMENTO DE SALVA-VIDAS

Zona Balnear	Equipamentos inexistentes
Todas	Existência de todos os equipamentos

FICHA DE VERIFICAÇÃO DE PAINEL(EIS) DE INFORMAÇÃO

Zona Balnear	Principais situações verificadas		
	Itens gerais	Item/documento em falta	Considerações
Todas	-	- Inf. Sobre as atividades de educação ambiental - Outras inf. Ambientais	-

REGISTO FOTOGRÁFICO

Legenda: – aspeto geral da praia.

HORTA
REGISTO FOTOGRÁFICO

Legenda: – aspeto geral da praia.

LAGOA

Zona Balnear	Nº vigilâncias	Cumprimentos	Incumprimentos	Principais áreas de incumprimento	Situação geral da zona balnear
Caloura	8	100%	0.00%	- Sem incumprimentos a registar	Cumprimento generalizado dos critérios
Zona Balnear de Lagoa	8	100%	0.00%	- Sem incumprimentos a registar	Cumprimento generalizado dos critérios
Balanco do Concelho		100%	0.00%		

FICHA DE VISITA DE CONTROLO “PROJETO PRAIA SAUDÁVEL” (FUNDAÇÃO VODAFONE PORTUGAL)

Zona Balnear	Equipamentos doados pela Fundação Vodafone	Praia Acessível	Principais situações verificadas
Caloura	Não	Não	-

Zona Balnear de Lagoa	Sim	Sim	-
-----------------------	-----	-----	---

FICHA DE EQUIPAMENTO DE SALVA-VIDAS

Zona Balnear	Equipamentos inexistentes
Todas	- Existência de todos os equipamentos

FICHA DE VERIFICAÇÃO DE PAINEL(EIS) DE INFORMAÇÃO

Zona Balnear	Principais situações verificadas		
	Itens gerais	Item/documento em falta	Considerações
Todas	-	- Mapa com indicação de serviços e equipamentos - Outras inf. Ambientais	- Material de construção do painel não é ecológico

REGISTO FOTOGRÁFICO

Legenda: (esq.) Zona Balnear de Lagoa - aspeto geral da praia. (dir.) Baixa da Areia- aspeto geral da praia.

RIBEIRA GRANDE

Zona Balnear	Nº vigilâncias	Cumprimentos	Incumprimentos	Principais áreas de incumprimento	Situação geral da zona balnear
Areal de Santa Bárbara	8	100%	0.00%	-Sem incumprimentos a relatar	Cumprimento generalizado dos critérios
Calhetas	8	93.62%	6.38%	- Não existe telefone facilmente acessível ao público - Não existe algum meio de comunicação rápido (telefone, rádio...) devidamente assinalado com pictograma - As instalações sanitárias não estão devidamente assinaladas com pictograma	Cumprimento generalizado dos critérios
Balanco do Concelho		96.81%	1.59%		

FICHA DE VISITA DE CONTROLO “PROJETO PRAIA SAUDÁVEL” (FUNDAÇÃO VODAFONE PORTUGAL)

Zona Balnear	Equipamentos doados pela Fundação Vodafone	Praia Acessível	Principais situações verificadas
--------------	--	-----------------	----------------------------------

da Bandeira Azul 2015

Areal de Santa Bárbara	Sim	Sim	-
Calhetas	Sim	Não	-

FICHA DE EQUIPAMENTO DE SALVA-VIDAS

Zona Balnear	Equipamentos inexistentes
Todas	- Existência de todos os equipamentos

FICHA DE VERIFICAÇÃO DE PAINEL(EIS) DE INFORMAÇÃO

Zona Balnear	Principais situações verificadas		
	Itens gerais	Item/documento em falta	Considerações
Todas		- Mapa com indicação de serviços e equipamentos - Outras inf. Ambientais	- Material de construção do painel não é ecológico

REGISTO FOTOGRÁFICO

Legenda: Areal de Santa Bárbara – Panorâmica da praia.

PONTA DELGADA

Zona Balnear	Nº vigilâncias	Cumprimentos	Incumprimentos	Principais áreas de incumprimento	Situação geral da zona balnear
Zona Balnear Forno da Cal	8	100%	0.00%	- Sem incumprimentos a registar	Cumprimento generalizado dos critérios
Milícias	8	100%	0.00%	- Sem incumprimentos a registar	Cumprimento generalizado dos critérios
Pópulo	8	100%	0.00%	- Sem incumprimentos a registar	Cumprimento generalizado dos critérios
Poços de S. Vicente Ferreira	8	100%	0.00%	- Sem incumprimentos a registar	Cumprimento generalizado dos critérios
Poças Sul dos Mosteiros	8	97.87%	2.13%	- As instalações sanitárias para pessoas com mobilidade reduzida não estão devidamente equipadas e/ou a funcionar	Cumprimento generalizado dos critérios
Balanco do Concelho		99.57%	0.43%		

FICHA DE VISITA DE CONTROLO “PROJETO PRAIA SAUDÁVEL” (FUNDAÇÃO VODAFONE PORTUGAL)

Zona Balnear	Equipamentos doados pela Fundação Vodafone	Praia Acessível	Principais situações verificadas
Zona Balnear Forno da Cal	Não	Não	-
Milícias	Sim	Sim	-
Pópulo	Sim	Não	-

da Bandeira Azul 2015

Poços de S. Vicente Ferreira	Sim	Sim	-
Poças Sul dos Mosteiros	Não	Não	-

FICHA DE EQUIPAMENTO DE SALVA-VIDAS

Zona Balnear	Equipamentos inexistentes
Todas	- Existência de todos os equipamentos

FICHA DE VERIFICAÇÃO DE PAINEL(EIS) DE INFORMAÇÃO

Zona Balnear	Principais situações verificadas		
	Itens gerais	Item/documento em falta	Considerações
Todas	-	- Mapa com indicação de serviços e equipamentos - Outras inf. Ambientais	- Material de construção do painel não é ecológico

REGISTO FOTOGRÁFICO

Legenda: (esq.) Zona Balnear Forno da Cal: aspeto geral. (dir.) Pópulo: aspeto geral.

VILA FRANCA DO CAMPO

Zona Balnear	Nº vigilâncias	Cumprimentos	Incumprimentos	Principais áreas de incumprimento	Situação geral da zona balnear
Água d'Alto	8	82.98%	17.02%	- As instalações sanitárias não apresentam boas condições de higiene (frequente) - Não é possível ler os documentos colocados no painel (deteriorados pela água)	Cumprimento dos critérios – alguns aspetos a melhorar
Balço do Concelho		82.98%	17.02%		

FICHA DE VISITA DE CONTROLO “PROJETO PRAIA SAUDÁVEL” (FUNDAÇÃO VODAFONE PORTUGAL)

Zona Balnear	Equipamentos doados pela Fundação Vodafone	Praia Acessível	Principais situações verificadas
Água d'Alto	Não	Sim	-

FICHA DE EQUIPAMENTO DE SALVA-VIDAS

Zona Balnear	Equipamentos inexistentes
Todas	- Existência de todos os equipamentos

FICHA DE VERIFICAÇÃO DE PAINEL(EIS) DE INFORMAÇÃO

Zona Balnear	Principais situações verificadas		
	Itens gerais	Item/documento em falta	Considerações
Água d'Alto	- Não é de fácil leitura	- Outras inf. Ambientais - Mapa com indicação de serviços e equipamentos	-

REGISTO FOTOGRÁFICO

Legenda: Vinha da Areia – panorâmica geral da praia.

POVOAÇÃO

Zona Balnear	Nº vigilâncias	Cumprimentos	Incumprimentos	Principais áreas de incumprimento	Situação geral da zona balnear
Praia do Fogo	8	100%	0.00%	- Sem incumprimentos a relatar	Cumprimento generalizado dos critérios
Balço do Concelho		100%	0.00%		

FICHA DE VISITA DE CONTROLO “PROJETO PRAIA SAUDÁVEL” (FUNDAÇÃO VODAFONE PORTUGAL)

Zona Balnear	Equipamentos doados pela Fundação Vodafone	Praia Acessível	Principais situações verificadas
Praia do Fogo	Sim	Sim	-

FICHA DE EQUIPAMENTO DE SALVA-VIDAS

Zona Balnear	Equipamentos inexistentes
Praia do Fogo	- Existência de todos os equipamentos

FICHA DE VERIFICAÇÃO DE PAINEL(EIS) DE INFORMAÇÃO

Zona Balnear	Principais situações verificadas		
	Itens gerais	Item/documento em falta	Considerações
Praia do Fogo	-	- Outras inf. Ambientais	-

REGISTO FOTOGRÁFICO

Legenda: Praia do Fogo – panorâmica geral da praia.

VILA DO PORTO

Zona Balnear	Nº vigilâncias	Cumprimentos	Incumprimentos	Principais áreas de incumprimento	Situação geral da zona balnear
Anjos ⁽¹⁾	7	71.43%	28.57%	- São visíveis restos de algas - A Bandeira Azul não está hasteada	Situações evidentes de incumprimento dos critérios
Formosa ⁽²⁾	7	85.71%	14.29%	- A Bandeira Azul não está hasteada	Cumprimento dos critérios – alguns aspetos a melhorar
Maia	7	97.87%	2.13%	- O parque de estacionamento não contempla espaços para veículos para pessoas com mobilidade reduzida ou especial	Cumprimento generalizado dos critérios
S. Lourenço	7	95.74%	4.26%	- Não rampa de acesso ao areal - O parque de estacionamento não contempla espaços para veículos para pessoas com mobilidade reduzida ou especial	Cumprimento generalizado dos critérios
Balanco do Concelho		87.69%	12.31%		

(1) – Bandeira Azul arreada temporariamente devido à acumulação de algas e maus odores (nota da Coordenadora Regional)

(2) – Bandeira Azul arreada temporariamente durante o Festival Maré de Agosto de 20 a 23 de Agosto

FICHA DE VISITA DE CONTROLO “PROJETO PRAIA SAUDÁVEL” (FUNDAÇÃO VODAFONE PORTUGAL)

Zona Balnear	Equipamentos doados pela Fundação Vodafone	Praia Acessível	Principais situações verificadas
Anjos	Não	Sim	-
Formosa	Não	Não	
Maia	Não	Não	
S. Lourenço	Não	Não	

FICHA DE EQUIPAMENTO DE SALVA-VIDAS

Zona Balnear	Equipamentos inexistentes
Todas	- Existência de todos os equipamentos

FICHA DE VERIFICAÇÃO DE PAINEL(EIS) DE INFORMAÇÃO

Zona Balnear	Principais situações verificadas		
	Itens gerais	Item/documento em falta	Considerações
Anjos	-	-	-
Formosa	-	-	-
Maia	-	-	- Material de construção do painel não é ecológico
S. Lourenço	-	-	- Material de construção do painel não é ecológico

REGISTO FOTOGRÁFICO

Legenda: Anjos: acumulação de limos e algas na piscina.

- MADEIRA -

FUNCHAL

Zona Balnear	Nº vigilâncias	Cumprimentos	Incumprimentos	Principais áreas de incumprimento	Situação geral da zona balnear
Ponta Gorda - Poças do Governador	4	93.62%	6.38%	- WC sem condições de higiene - Os recipientes do lixo não estão devidamente conservados e regulamente esvaziados - Não está afixado o Código de Conduta e o edital de Praia junto ao mastro da BA	Cumprimento generalizado dos critérios
Formosa	4	97.87%	2.13%	- Estacionamento desordenado	Cumprimento generalizado dos critérios
Lido	4	88.83%	11.17%	-O acesso à praia encontra-se em mau estado de conservação e asseio (pontual) - Posto de 1ºs socorros em más condições de funcionamento - Descargas de entulhos, movimentação de terras ou extracção de areias - Não existe WC para pessoas com mobilidade reduzida - As instalações sanitárias não se encontram em boas condições de higiene (pontual) - Não existe rampa de acesso ao areal - Não está afixado o Código de Conduta e o edital de Praia junto ao mastro da BA	Cumprimento dos critérios – alguns aspetos a melhorar
Balço do Concelho		93.44%	6.56%		

FICHA DE VISITA DE CONTROLO “PROJETO PRAIA SAUDÁVEL” (FUNDAÇÃO VODAFONE PORTUGAL)

Zona Balnear	Equipamentos doados pela Fundação Vodafone	Praia Acessível	Principais situações verificadas
Todas	Não	Sim	-

FICHA DE EQUIPAMENTO DE SALVA-VIDAS

Zona Balnear	Equipamentos inexistentes
Lido	- Não existe bandeira de xadrez (1º turno)
Ponta Gorda e Formosa	- Existência de todos os equipamentos

FICHA DE VERIFICAÇÃO DE PAINEL(EIS) DE INFORMAÇÃO

Zona Balnear	Principais situações verificadas		
	Itens gerais	Item/documento em falta	Considerações
Todas	-	-	-

REGISTO FOTOGRÁFICO

Legenda: Barreirinha - panorâmica geral da praia.

PORTO MONIZ

Zona Balnear	Nº vigilâncias	Cumprimentos	Incumprimentos	Principais áreas de incumprimento	Situação geral da zona balnear
Porto Moniz	4	100.00%	0.00%	- Sem incumprimentos a relatar	Cumprimento generalizado dos critérios
Balço do Concelho		100.00%	0.00%		

FICHA DE VISITA DE CONTROLO “PROJETO PRAIA SAUDÁVEL” (FUNDAÇÃO VODAFONE PORTUGAL)

Zona Balnear	Equipamentos doados pela Fundação Vodafone	Praia Acessível	Principais situações verificadas
Porto Moniz	Não	Não	-

FICHA DE EQUIPAMENTO DE SALVA-VIDAS

Zona Balnear	Equipamentos inexistentes
Porto Moniz	Existência de todos os equipamentos

FICHA DE VERIFICAÇÃO DE PAINEL(EIS) DE INFORMAÇÃO

Zona Balnear	Principais situações verificadas		
	Itens gerais	Item/documento em falta	Considerações
Porto Moniz	-	-	-

REGISTO FOTOGRÁFICO

Legenda: Porto Moniz – Aspetos gerais.

SANTA CRUZ

Zona Balnear	Nº vigilâncias	Cumprimentos	Incumprimentos	Principais áreas de incumprimento	Situação geral da zona balnear
Palmeiras	4	95.74%	4.26%	- Não existe um painel informativo junto ao mastro da BA - Não está afixado o Código de Conduta e o edital de Praia junto ao mastro da BA	Cumprimento generalizado dos critérios

da Bandeira Azul 2015

Zona Balnear	Nº vigilâncias	Cumprimentos	Incumprimentos	Principais áreas de incumprimento	Situação geral da zona balnear
Garajau	4	97.87%	2.13%	- Não está afixado o Código de Conduta e o edital de Praia junto ao mastro da BA	
Rocamar	4	97.87%	2.13%	- Não existe WC para pessoas com mobilidade reduzida	
Balço do Concelho		97.16%	2.84%		

FICHA DE VISITA DE CONTROLO “PROJETO PRAIA SAUDÁVEL” (FUNDAÇÃO VODAFONE PORTUGAL)

Zona Balnear	Equipamentos doados pela Fundação Vodafone	Praia Acessível	Principais situações verificadas
Palmeiras	Não	Sim	-
Garajau	Não	Sim	-
Rocamar	Não	Sim	-

FICHA DE EQUIPAMENTO DE SALVA-VIDAS

Zona Balnear	Equipamentos inexistentes
Todas	- Existência de todos os equipamentos

FICHA DE VERIFICAÇÃO DE PAINEL(EIS) DE INFORMAÇÃO

Zona Balnear	Principais situações verificadas		
	Itens gerais	Item/documento em falta	Considerações
Todas	-	-	-

REGISTO FOTOGRÁFICO

Legenda: (esq.) Palmeiras: casas de banho limpas e em bom estado de conservação.(dir.) Galo Mar – proibição da entrada de animais.

SANTANA

Zona Balnear	Nº vigilâncias	Cumprimentos	Incumprimentos	Principais áreas de incumprimento	Situação geral da zona balnear
Ribeira do Faial	4	100.00%	0.00%	- Sem incumprimentos a relatar	Cumprimento generalizado dos critérios
Balço do Concelho		100.00%	0.00%		

FICHA DE VISITA DE CONTROLO “PROJETO PRAIA SAUDÁVEL” (FUNDAÇÃO VODAFONE PORTUGAL)

Zona Balnear	Equipamentos doados pela Fundação Vodafone	Praia Acessível	Principais situações verificadas
--------------	--	-----------------	----------------------------------

Ribeira do Faial	Não	Sim	-
------------------	-----	-----	---

FICHA DE EQUIPAMENTO DE SALVA-VIDAS

Zona Balnear	Equipamentos inexistentes
Ribeira do Faial	- Existência de todos os equipamentos

FICHA DE VERIFICAÇÃO DE PAINEL(EIS) DE INFORMAÇÃO

Zona Balnear	Principais situações verificadas		
	Itens gerais	Item/documento em falta	Considerações
Ribeira do Faial	-	-	-

REGISTO FOTOGRÁFICO

Legenda: Ribeira do Faial – parque de estacionamento contemplando espaços para veículos para pessoas com mobilidade reduzida ou especial e aspeto geral da praia.

SÃO VICENTE

Zona Balnear	Nº vigilâncias	Cumprimentos	Incumprimentos	Principais áreas de incumprimento	Situação geral da zona balnear
Ponta Delgada	4	98.94%	1.06%	- Os recipientes do lixo não estão devidamente conservados e regularmente esvaziados (verificado em algumas vigilâncias)	Cumprimento generalizado dos critérios
Balanco do Concelho		98.94%	1.06%		

FICHA DE VISITA DE CONTROLO “PROJETO PRAIA SAUDÁVEL” (FUNDAÇÃO VODAFONE PORTUGAL)

Zona Balnear	Equipamentos doados pela Fundação Vodafone	Praia Acessível	Principais situações verificadas
Ponta Delgada	Não	Sim	-

FICHA DE EQUIPAMENTO DE SALVA-VIDAS

Zona Balnear	Equipamentos inexistentes
Ponta Delgada	- Existência de todos os equipamentos

FICHA DE VERIFICAÇÃO DE PAINEL(EIS) DE INFORMAÇÃO

Zona Balnear	Principais situações verificadas		
	Itens gerais	Item/documento em falta	Considerações
Ponta Delgada	-	-	-

REGISTO FOTOGRÁFICO

Legenda: Ponta Delgada – panorâmica da praia.

PORTO SANTO

Zona Balnear	Nº vigilâncias	Cumprimentos	Incumprimentos	Principais áreas de incumprimento	Situação geral da zona balnear
Fontinha ⁽¹⁾	8	98.94%	1.06%	- Bandeira Azul não hasteada (pontual)	Cumprimento generalizado dos critérios
Ribeiro Salgado	8	97.87%	2.13%	- Não existem instalações sanitárias para pessoas com mobilidade reduzida	
Balço do Concelho		98.41%	1.59%		

(1) – A Bandeira azul foi arreada temporariamente (de 13 a 17 de Julho) devido ao resultado de microorganismos coliformes superior ao critério máximo.

FICHA DE VISITA DE CONTROLO “PROJETO PRAIA SAUDÁVEL” (FUNDAÇÃO VODAFONE PORTUGAL)

Zona Balnear	Equipamentos doados pela Fundação Vodafone	Praia Acessível	Principais situações verificadas
Fontinha	Não	Sim	-
Ribeiro Salgado	Não	Sim	-

FICHA DE EQUIPAMENTO DE SALVA-VIDAS

Zona Balnear	Equipamentos inexistentes
Todas	- Existência de todos os equipamentos

FICHA DE VERIFICAÇÃO DE PAINEL(EIS) DE INFORMAÇÃO

Zona Balnear	Principais situações verificadas		
	Itens gerais	Item/documento em falta	Considerações
Todas	-	-	-

REGISTO FOTOGRÁFICO

Legenda: (esq.) Fontinha - Proibição de entrada de animais na praia. (dir.) Ribeiro Salgado – panorâmica da praia.

Anexo G

Apresentação do número e nome dos jovens vigilantes e
colaboradores envolvidos no PNVBA 2015

Anexo H

Registos fotográficos das Marinas/Portos de Recreio

Anexo I

Registos fotográficos das parcerias Fundação Vodafone
Portugal e Oceanário de Lisboa

Contactos:

Associação Bandeira Azul da Europa - Fee Portugal

Rua General Gomes Araújo/ Edifício Vasco da Gama – Bloco C – Piso 1

1350-355 Lisboa

Telefone: 213 942 740 Fax: 213 942 749 Página: www.abae.pt